

Obiekt

906/1 STODOŁA W ZESPOLE FOLWARCZNYM

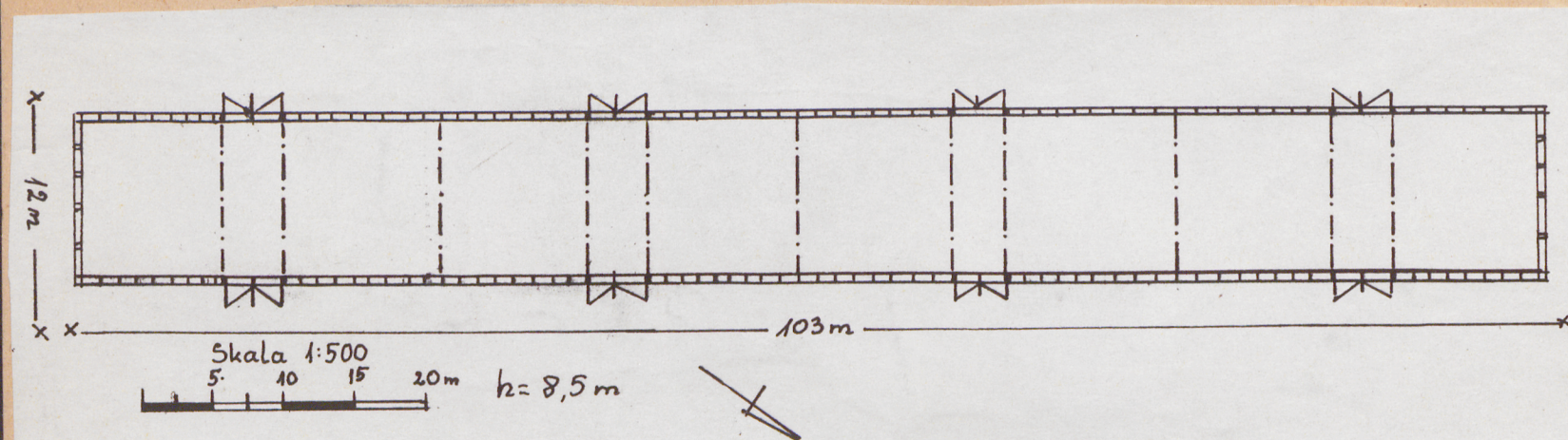
2. Czas powstania

1913

3. Miejscowość

DURĄG

Zdjęcia, rzut, przekrój, sytuacja, orientacja



4. Adres

Durąg

nr hipoteczny 14-106 Szyldak

5. Przynależność administracyjna

województwo olsztyńskie

gmina Ostróda

6. Poprzednie nazwy miejscowości

Dohringen

7. Przynależność administracyjna  
1 VI 1975

województwo olsztyńskie

powiat Ostróda

8. Właściciel i jego adres

Stacja Hodowli Roślin Szyldak

ZR Pancerzyn, obiekt Durąg  
14-106 Szyldak

9. Użytkownik i jego adres

J.W.

10. Rejestr zabytków:

Nr data





Wchodzi w skład zespołu folwarcznego. Wzniesiona w 1913 roku, w czasie gdy właścicielem był Alfred Weissermel. W miejscu tym w połowie XIX wieku, jak wynika z mapy pochodzącej z tego okresu istniał obiekt wzniesiony na podobnym rzucie. Można przyjąć, że powstała na miejscu starszego obiektu i najprawdopodobniej również była to stodoła. Również około 1913 r. została wzniesiona obora. Oba obiekty wznosiła być może ta sama osoba, bowiem konstrukcja więzby w obu budynkach jest podobna.

W ostatnim okresie stodoła była remontowana, wymieniono częściowo między innymi ceglane wypełnienie konstrukcji ryglowej.

Stodoła jest przykładem budownictwa gospodarczego, często niegdyś występującego na naszym terenie. Obecnie tego typu obiekty występują już sporadycznie.

Sytuacja: Stodoła usytuowana na zachodnim skraju, południowej, drugiej części założenia folwarcznego. Zamyka podwórze gospodarcze od strony zachodniej. Wolnostojąca. Oś wzdłużna budynku przebiega w przybliżeniu wzdłuż linii północ - południe. Zachodnia elewacja przylegała do ogrodu i była oddzielona od niego szpalerem drzew.

Materiał i konstrukcja: Ściany budynku wzniesione w konstrukcji ryglowej z wypełnieniem ceglanym. Otynkowana tynkiem wapiennym. Posadowiona na podmurówce z kamienia i cegły, przy wrotach podmurówka obniżona. Oba szczyty drewniane, wykonane z desek ułożonych pionowo na styk.

Więźba dachowa drewniana, bez belki kalenicowej, otwarta konstrukcji krokwiowo - płatwiowej. Dwa stolce, leżące, ustawione prostopadle do krokwi, podparte zastrzałami i wzmocnione parą mieczy, wspierają płatów. Belka stropowa wsparta na dwóch parach słupów, połączonych ryglami i zastrzałami. Całość związana z konstrukcją ryglową ścian.

Dach pierwotnie był kryty dachówką ceramiczną holenderką, obecnie blachą, którą jest ułożona na drewnianych, rozstawionych co 25 cm łątach.

Klepisko cementowe. Do stodoły prowadzą cztery pary dwuskrzydłowych wrót, umieszczonych na przeciw siebie w obu dłuższych elewacjach. Wrota konstrukcji deskowo-listwowo-zastrzałowej, dwuskrzydłowe ze skrzydłami zawieszonymi na zawiasach pasowych.

Rzut: Założona na rzucie wydłużonego prostokąta.

Bryła: Jednokondygnacyjowa. Dach dwuspadowy.

Elewacja: Elewacje stodołowy rozcłódkowane plastycznie przez słupy, rygle i zastrzały konstrukcji szachulcowej. W partiach środkowych między wrotami podwalina ułożona na wyższej podmurówce. Przy wrotach ułożona na podmurówce nie przekraczającej wysokości gruntu. Na narożnikach, przy wrotach oraz w części środkowej ściany między wrotami słupy i rygle wzmocnione dodatkowo zastrzałami. Fragment połaci dachowej nad wrotami uniesiony.

Wnętrze: Jednoprzestrzenne z czterema przejazdami. Sądki oddzielone od siebie kratownicą z dwóch par słupów połączonych ryglami i zastrzałami, z każdej strony.



14. Kubatura

5150 m<sup>3</sup>

15. Powierzchnia użytkowa

1236 m<sup>2</sup>

16. Przeznaczenie pierwotne

Stodoła

17. Użytkowanie obecne

Stodoła

19. Stan zachowania (fundamenty, ściany zewnętrzne, ściany wewnętrzne, sklepienia, stropy konstrukcje dachowe, pokrycie dachu, wyposażenie i instalacje)

Stan ogólny zachowania dobry.

18. Prace budowlane i konserwatorskie, ich przebieg i dokumentacja

Prac konserwatorskich nie prowadzono.

Wykonano remont w czasie, którego wymieniono częściowo ceglane wypełnienie konstrukcji ryglowej.

20. Najpilniejsze postulaty konserwatorskie



21. Akta archiwalne (rodzaj akt, numer i miejsce przechowywania)

22. Bibliografia

E. Hartmann, Der Kreis Osterode. Daten zur Geschichte seiner Ortschaften, Wurzburg 1958,

Handbuch des Grundbesitzes der Provinz Ostpreussen, Königsberg 1889,

Ostpreussisches Guter-Adresbuch, Stettin 1905,

Handbuch des Grundbesitzes in Deutschen Reiche, Bd III: Provinz Ostpreussen, Berlin 1907,

Landwirtschaftliches Guter-Adressbuch für die Provinz Ostpreussen, Leipzig 1922,

Dąbrowski St. Ewidencja parku w Duragu.

23. Źródła ikonograficzne i fotografia (rodzaj, miejsca przechowywania, sygnatury)

Schrotter, Karte von Ostpreussen, ..., Berlin 1803-1810.  
Mapa w skali 1:150 000, sporządzona wg danych z ok. 1790 r.

Karte des Deutschen Reiches. 1875, Kreis Osterode.

Mapa topograficzna Prus wschodnich, wyd. 1944.  
w skali 1: 25 000, wyk. wg danych z 1911-1916 r.

24. Uwagi różne

25. Opracował

tekst mgr Wiktor Knercer 1990 r. *W. Knercer*  
imię, nazwisko, data, podpis

plany, rysunki mgr Wiktor Knercer 1990 r. *W. Knercer*  
imię, nazwisko, data, podpis

zdjęcia fotogr. mgr Wiktor Knercer 1990 r. *W. Knercer*  
imię, nazwisko, data, podpis

miejsce przechowania negatywów MNR i PS w Szreniawie

Karta po wypełnieniu podlega ochronie na podstawie przepisów prawa autorskiego

26. Adnotacje o inspekcjach, informacje o zmianach (daty, imiona i nazwiska wypełniających)

27. Załączniki

2 składowki



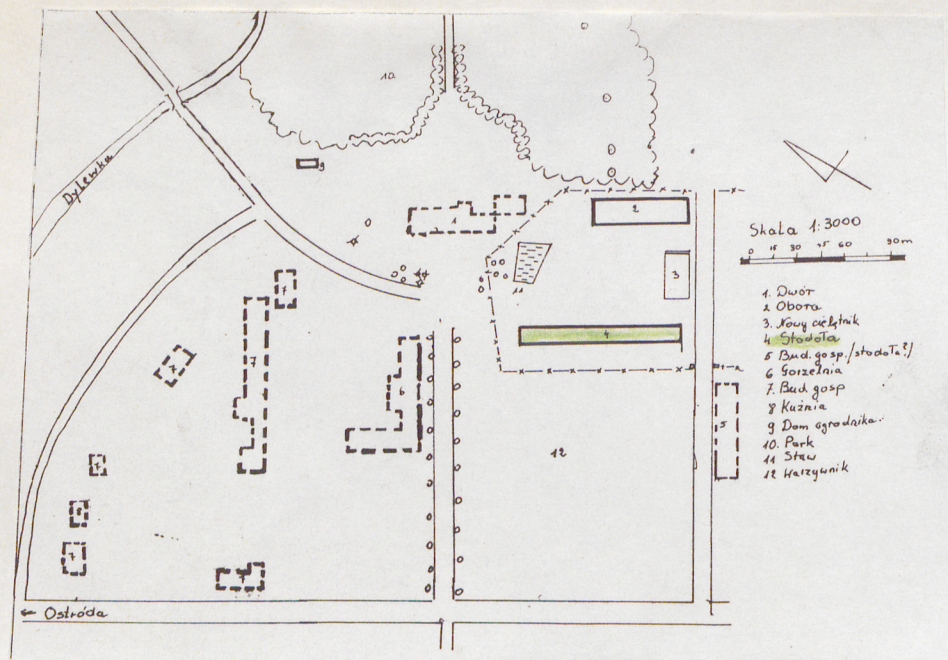
1. Miejscowość DURĄG	2. Obiekt ( nazwa jak w karcie ) Stodoła w zespole folwarcznym	3. Zawartość wkładki ( nazwa obiektu lub materiału uzupełniającego ) Wykaz zdjęć, Sytuacja i orientacja
-------------------------	--	--

1. Elewacja frontowa od strony podwórza
2. Elewacja dłuższa, tylna
3. Elewacja szczytowa, południowa,
4. Fragment konstrukcji narożnika stodoły,
5. Fragment konstrukcji ściany przy wrotach,
6. Wnętrze konstrukcja dachu przy wrotach,
7. Wnętrze - fragment konstrukcji więźby
8. Wnętrze - fragment konstrukcji więźby,
9. Wnętrze - fragment konstrukcji więźby.

Wkładkę założył: mgr Wiktor Knercer 1990 r.  
(imię, nazwisko, data)

Miejsce przechowywania negatywów: MNR i PR-S w Szreniawie







1. Miejscowość

DURAG

2. Obiekt (nazwa jak w karcie)

Stodoła w zesp.folw.

3. Zawartość wkładki (nazwa obiektu lub materiału uzupełniającego)

Materiał ilustracyjny



2



3



4



5


Wkładkę założył: mgr Wiktor Knercer /1990 r./  
(imię, nazwisko, data)

Miejsce przechowywania negatywów: .....

Z-d Poligr. Jan Jasiński W-wa, ul. Wolna 13, tel. 12-43-83

Wzór ODZ 1978 r.





6



7



8



9