

A B C D E F G H I J K L Ł M N O P R S T U V W X Y Z

1. Obiekt

STODOŁA PIĘTROWA(8)

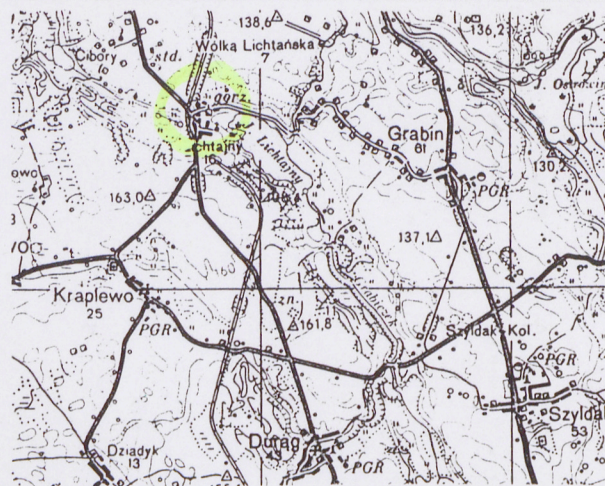
913/4

2. Czas powstania

1 ćw. XX wieku.

3. Miejscowość

L I C H T A J N Y



4. Adres

Lichtajny 1  
14-100 Ostróda

nr dz. 80/102

5. Przynależność administracyjna

województwo warmińsko-mazurskie

powiat Ostróda

gmina Ostróda

6. Poprzednie nazwy miejscowości

Lichteinen

7. Przynależność administracyjna  
przed 01.01.1999

województwo olsztyńskie


8. Właściciel i jego adres

Agencja Własności Rolnej  
Skarbu Państwa O.T. w Olsztynie,  
ul. Głowackiego 6, 10-448 Olsztyn;

9. Użytkownik i jego adres

Gospodarstwo Rolne s. c.,  
[redacted]  
Lichtajny 1, 14-100 Ostróda

10. Rejestr zabytków





Obiekt powstał w I ćw. XX wieku i do chwili obecnej pełni pierwotną funkcję. Autor nieznany.

**SYTUACJA**

Stodoła znajduje się w obrębie podwórza folwarcznego (na planie sytuacyjnym zespołu oznaczona nr 8), zamyka je od północy.

**MATERIAŁ, KONSTRUKCJA, TECHNIKA.**

*Podmurówka* - ceglana.

*Ściany zewnętrzne* – konstrukcja szkieletowa; ściany szalowane deskami.

*Więźba dachowa* - płatwiowo-kleszczowa, z dwoma rzędami stolców prostych i dwoma rzędami stolców ukośnych z pojedynczymi mieczami.

*Pokrycie dachu* – dachówka esówka na podkładzie deskowym.

*Podłoga* – klepisko.

*Schody* – na wewnętrzny podest przejazdowy prowadzą drewniane drabiny.

*Otwory drzwiowe*, drzwi –otwory drzwiowe duże, w kształcie kwadratów wypełnione wrotami drewnianymi o konstrukcji deskowej; na poziomie terenu wrota dwuskrzydłowe na zawiasach pasowych z wyjątkiem skrajnych od wschodniego szczytu – jednoskrzydłowych na drewnianych zawiasach rolkowych; wrota prowadzące na podest przejazdowy – dwuskrzydłowe na drewnianych zawiasach rolkowych.

**RZUT**

Budynek założony na rzucie prostokąta o wymiarach 36,00 x 22,00 m, na dłuższej osi wschód.-zachód.

**BRYŁA**

Zwarta, budynek jednokondygnacyjny z galerią w dłuższej osi obiektu, kryty wysokim dwuspadowym dachem; nie podpiwniczony; wolnostojący; w szczytach żelbetowe podesty wzniesione na wałach ziemnych, prowadzące do podestu przejazdowego wewnątrz obiektu.

**ELEWACJE**

*Elewacja zachodnia* – szczytowa, symetryczna, 1-osiowa z wjazdem na galerię na osi budynku.

*Elewacja wschodnia* – jw.

*Elewacja północna* – kalenicowa, symetryczna, 5-osiowa z wjazdami umieszczonymi na osiach.

*Elewacja południowa* – jw.

**WNĘTRZE**

Wnętrze jednoprzestrzenne z pięcioma przejazdami na poziomie terenu i prostopadłym do nich, podestem przejazdowym w osi budynku opartym na ośmiu rzędach drewnianych słupów; dostęp do podestu przejazdowego z zewnątrz poprzez żelbetowe pomosty, z wnętrza obiektu dzięki drewnianym drabinom; brak schodów.

c.d. zał.1



14. Kubatura	15. Powierzchnia użytkowa	16. Przeznaczenie pierwotne	17. Użytkowanie obecne
9557 m3	792 m2	stodoła	stodoła, magazyn
18. Prace budowlane i konserwatorskie, ich przebieg i dokumentacja		19. Stan zachowania (fundamenty, ściany zewnętrzne, ściany wewnętrzne, sklepienia, stropy, konstrukcje dachowe, pokrycie dachu, wyposażenie i instalacje)	
<ul style="list-style-type: none"> <li>w obiekcie nie wykonano żadnych poważniejszych prac remontowych</li> </ul>		<ul style="list-style-type: none"> <li>obiekt zachowany bez poważniejszych przekształceń, zachowana bryła, pierwotna konstrukcja i pokrycie dachu, układ wnętrza i podział elewacji.</li> </ul> <p>Stan techniczny:</p> <ul style="list-style-type: none"> <li>podmurówka – dobry</li> <li>ściany - dobry,</li> <li>konstrukcja i pokrycie dachu – dobry</li> <li>stolarka drzwiowa - dobry</li> </ul>	
		20. Najpilniejsze postulaty konserwatorskie	
		<ul style="list-style-type: none"> <li>zabezpieczenie obiektu przed dewastacją</li> <li>wpisanie do rejestru zabytków ze względu na unikalny charakter obiektu (najazdzewewnętrzny i przejazdowa galeria wewnętrzna)</li> </ul>	



21. Akta archiwalne (rodzaj akt, numer i miejsce przechowywania)

24. Uwagi różne

22. Bibliografia

25. Opracował

tekst

Arkadiusz Jełowicki, 2001 r.

plany, rysunki

Arkadiusz Jełowicki, 2001 r.

zdjęcia fotograficzne

Arkadiusz Jełowicki, 2001 r.

*A. Jełowicki*

miejsce przechowywania negatywów : Muzeum Narodowe Rolnictwa w Szreniawie

*Karta po wypełnieniu podlega ochronie na podstawie przepisów prawa autorskiego.*

26. Adnotacje o inspekcjach, informacje o zmianach (daty, imiona i nazwiska wypełniających)

23. Źródła ikonograficzne i fotografie (rodzaj, miejsce przechowywania)

27. Załączniki

2 załączniki



1. Miejscowość <b>LICHTAJNY</b> gmina: Ostróda powiat: Ostróda województwo: warmińsko-mazurskie	2. Obiekt (nazwa jak w karcie)  <b>STODOŁA(8)</b>	3. Zawartość wkładki (nazwa obiektu lub materiału uzupełniającego)  <b>pkt. 13, spis fotografii, plan sytuacyjny</b>
---	---	--

c.d. pkt. 13

### WYPOSAŻENIE WNĘTRZA

Zabytkowego – brak

### INSTALACJE

Elektryczna, oświetleniowa, odgromowa.

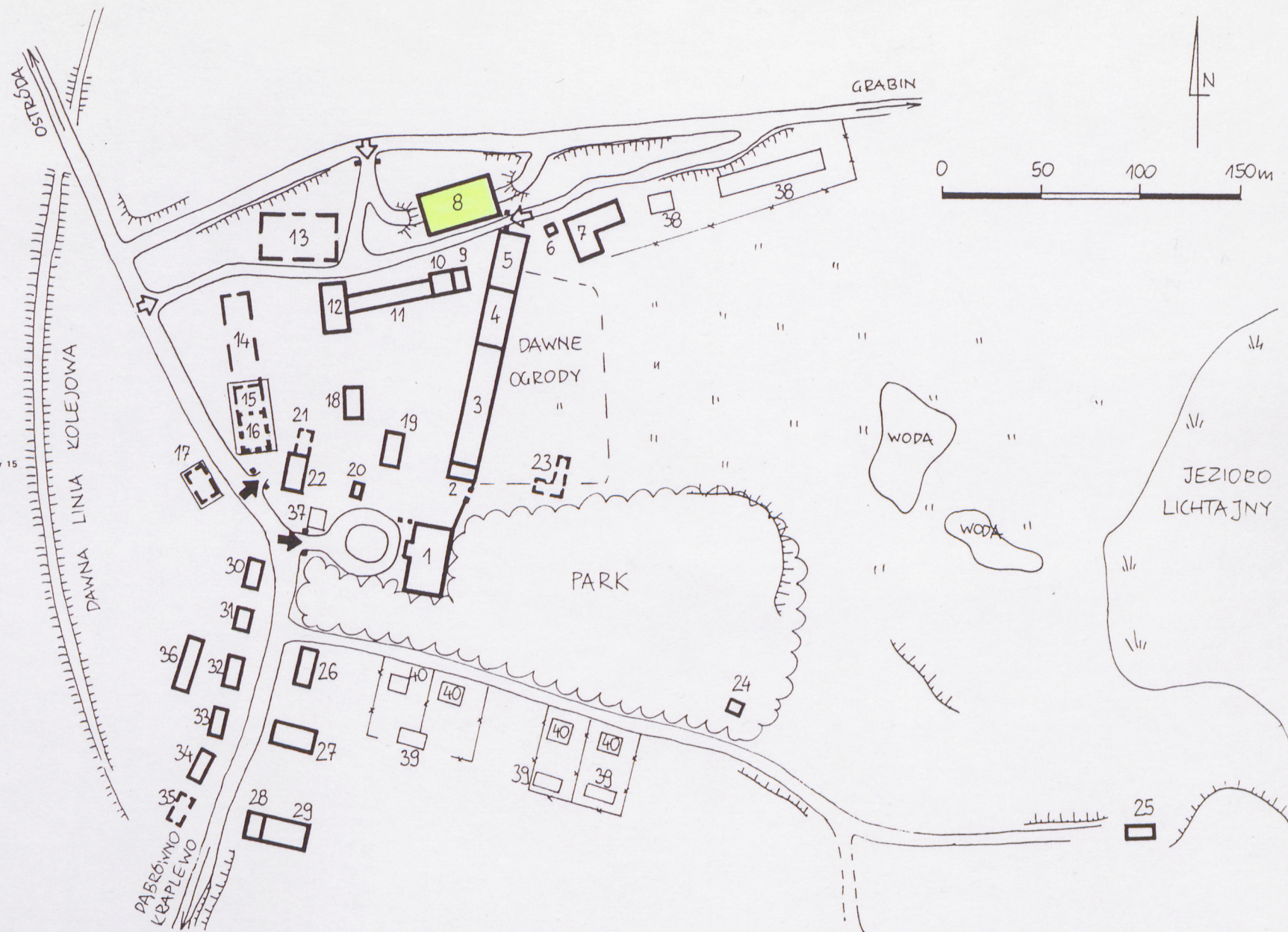
### SPIS FOTOGRAFII:

- 1 – widok od pd.-wsch.
- 2 – elewacja południowa od pd.-zach.
- 3 – elewacja północna od pn.-zach.
- 4 – elewacja wschodnia od pd.-wsch.
- 5 – elewacja zachodnia od pd.-zach.
- 6 – wrota w elewacji południowej
- 7 – fragment podestu przejazdowego przy elewacji wschodniej widziany od południa
- 8 – podest przejazdowy przy elewacji zachodniej
- 9 – wnętrze stodoły
- 10 – fragment podestu przejazdowego wewnątrz stodoły
- 11 – zachodnia część wnętrza
- 12 – drabina przy podeście przejazdowym



Legenda:

1. dwór, ob. biura i dom mieszkalny nr 1
2. oficyna, ob. dom mieszkalny nr 2
3. obora i stajnia, ob. obora
4. obora, ob. chlewnia
5. chlewnia
6. komin gorzelni
7. gorzelnia
8. stodoła piętrowa
9. garaż z warsztatem
10. warsztat z remizą
11. wiata na maszyny
12. budynek wielofunkcyjny
13. stodoła, ob. nie istnieje
14. stodoła, ob. nie istnieje
15. młyn, ob. nie istnieje
16. spichlerz, ob. w miejscu współczesny magazyn
17. owczarnia, ob. w miejscu magazyn
18. piwnica z gołębnikiem, ob. magazyn paliw
19. gnojownik, ob. nieużytkowany
20. lodownia, ob. nieużytkowana
21. kuźnia, ob. nie istnieje
22. biura i dom robotników folwarcznych, ob. dom mieszkalny nr 15
23. cieplarnia, ob. nie istnieje
24. kaplica grnbowa
25. dom rybaka, ob. dom mieszkalny nr 12
26. dom robotników folwarcznych, ob. dom mieszkalny nr 11
27. obora „ludzka”, ob. w rozbiórce
28. świetlica wiejska, ob. dom mieszkalny nr 10
29. dom robotników folwarcznych, ob. dom mieszkalny nr 10
30. dom robotników folwarcznych, ob. dom mieszkalny nr 2
31. dom robotników folwarcznych, ob. dom mieszkalny nr 3
32. dom robotników folwarcznych, ob. dom mieszkalny nr 4
33. dom robotników folwarcznych, ob. dom mieszkalny nr 5
34. dom robotników folwarcznych, ob. dom mieszkalny nr 6
35. dom robotników folwarcznych, ob. nie istnieje
36. budynek gospodarczy
37. współczesny sklep
38. współczesne zabudowania gorzelni
39. współczesne budynki gospodarcze
40. współczesne domy mieszkalne





1. Miejscowość

**LICHTAJNY**

gmina: Ostróda

powiat: Ostróda

województwo: warmińsko-mazurskie

2. Obiekt (nazwa jak w karcie)

**STODOŁA PIĘTROWA(8)**

3. Zawartość wkładki (nazwa obiektu lub materiału uzupełniającego)

**zdjęcia**



2



3



4



5



6

Wkładkę założył: **Arkadiusz Jełowicki, 2001 r.**

Miejsce przechowywania negatywów: **Muzeum Narodowe Rolnictwa w Szreniawie**





9

8

11

12

7

10