

KARTA CMENTARZA

NR

19343

Z

A 1. Miejscowość JEZIORANY	6. Nazwa cmentarza [ew. nazwa dawna] Cmentarz komunalny	B 13. Najstarszy istniejący nagrobek [data] Maria von Marquardt z domu Olszewska zm.1900r.	15. Groby o znaczeniu historycznym lub osób szczególnie zasłużonych. Wydzielona kwatery z dwoma rzędami nagrobków żołnierzy poległych w I wojnie światowej.
2. Gmina JEZIORANY pow. OLSZTYŃSKI	7. Cmentarz dawny <input checked="" type="checkbox"/> tak Cmentarz nowy (po 1945 r.) <input checked="" type="checkbox"/> tak	14. Istniejąca dokumentacja cmentarza i miejsce jej przechowywania. Urząd Miasta i Gminy w Jezioranach Geodeta Miejsko -Gminny Wrys z rej. gruntów, dzia- Plan aktualny lka nr.101 Urząd Miasta i Gminy Geodezja w Jezioranach plan w skali 1:1000	
3. Adres cmentarza JEZIORANY ul. Kolejowa	8. Data założenia 1900r.	Plan dawny	
4. Poprzednie nazwy miejscowości Seeburg, Zybork	9. Przynależność wyznaniowa obecna — wielowyznaniowa dawna — rzym.-kat.	Inne materiały archiwalne	
5. [Nie] czynny ew. podstawa zamknięcia czynny	10. Powierzchnia w ha: ogólna — 2,33 wolna — 1,27		
11. Położenie cmentarza Położony przy ul. Kolejowej na terenie płaskim zadrzewionym. Ogródzony murem kamiennym i częściowo murowanym z cegły z dwoma bramami.		16. Bibliografia	
12. Uwagi Ter. Org. Admi. Państwowej wł. Skarb Państwa, Urząd Miasta i Gminy		17. Uwagi użytkownika	

C

18.

Elementy cmentarza

Czy istnieją

I L O Ś C

Do XVIII w.

1 poł. XIX w.

2 poł. XIX w.

1 poł. XX w. (do 1945 r.)

2 poł. XX w.

Mur ogrodzeniowy

tak

1

Brama[-y]

tak

2

Kościół

nie

Kaplica[e]

nie

składzik na narzędzia

tak

1

Nagrobki:

wolnostojące

tak

95

980

przyścienne

nie

płyty

tak

15

25

Mogily

tak

10

85

Inne elementy

19. Które obiekty wpisane są do rejestru zabytków

Cmentarz

A3846/2 z 7.10.1987.

20.

STARODRZEW

Ilość

Ø pnia w cm

Stan zdrowotny

lipa

85

60cm

dobry/w tym 27szt. Ø do 95cm/

kasztanowiec

-

jesion

2

40cm

dobry

tuja (żywołnik)

5

28cm

"

klon

3

65cm

"

grab

3

45cm

"

dąb

4

90cm

"

21 Czy na terenie cmentarza znajdują się zarejestrowane pomniki przyrody ew. aleje

22. Ogólny stan zachowania zieleni na cmentarzu W dobrym stanie utrzymane drzewa okalające granice, aleja podłużna i poprzeczne oraz szpaler żywopłotu tujowego wydzielającego nagrobki żołnierzy poległych w I wojnie światowej.

23. Charakter rozplanowania cmentarza regularny
Założony na planie prostokąta z aleją na osi poprzeczną trzema alejami poprzecznymi na 8 kwater z rzędami nagrobków.

24. Czytelność układu cmentarza:

- całości czytelna
- kwater czytelna
- nagrobków i mogił czytelna

25. Ogólny stan zachowania cmentarza (nagrobków i drzewostanu) dobry. Drzewostan i zielen utrzymywane w porządku. Nagrobki oczyszczane

26. Istniejące zagrożenia

nie ma

27. Wnioski w zakresie prac:

- porządkowych nie ma
- remontowych nie ma
- konserwatorskich

28. Wnioski w zakresie niezbędnej dokumentacji:

- poszczególnych nagrobków fotograf. i ewiden.
- ewidencji całości cmentarza
- studium historycznego
- ewentualnie dokum. projektowej

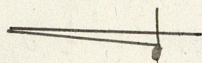
29. Inne uwagi służb konserwatorskich

30. Wypełnił:

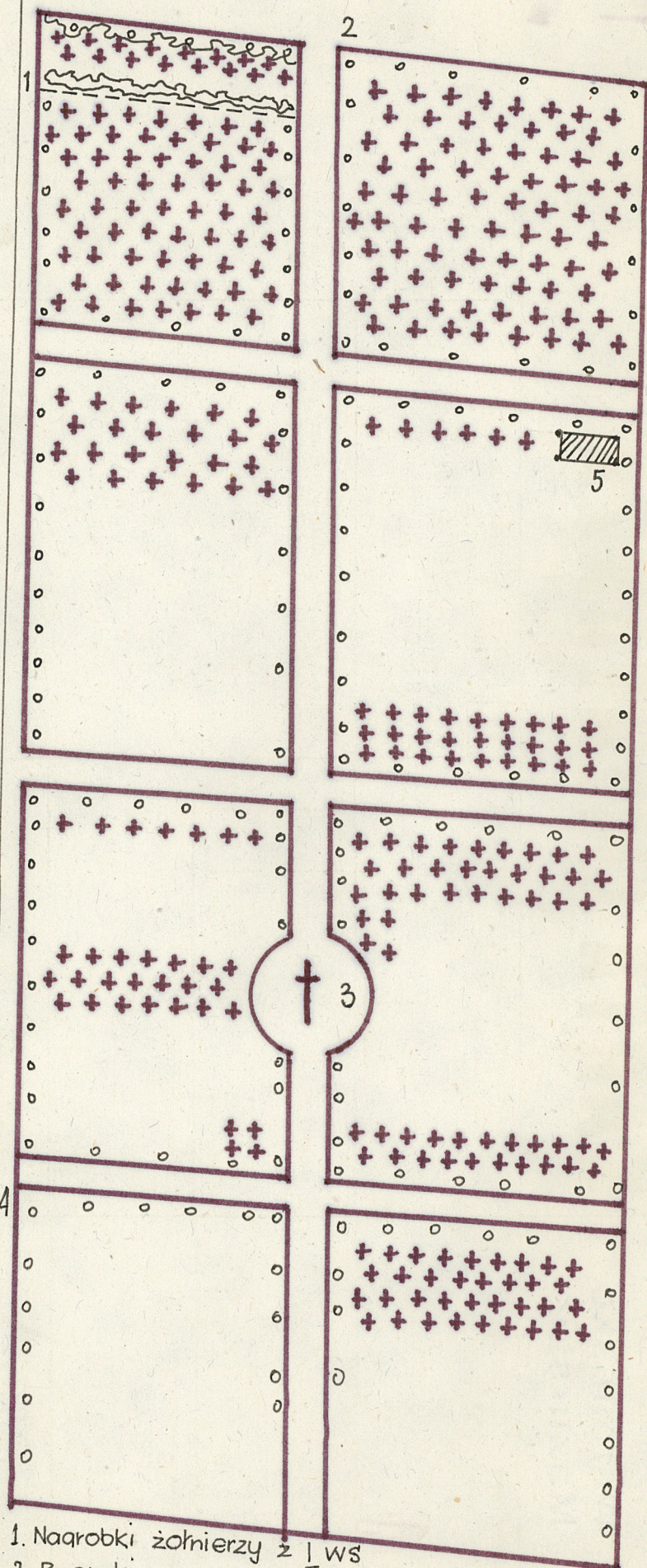
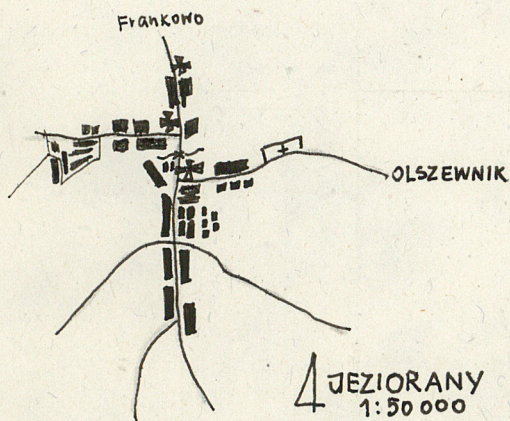
Data: 1983r.

B. Janiszewska

31. SZKIC CMENTARZA
Skala 1:1000



ul. Kolejowa



1. Nagrobki żołnierzy z I ws
2. Bramki
3. Krzyż drewniany
4. Mur
5. Składzik na narzędzia

"Margareta Gorgs zm. 1917r."
Nagrobek w formie krzyża
wykonany przez snycerza
M. Lipowa z Lidzbarka. /brak zdjęcia/



Nagrobki żołnierzy z IWS