

Województwo

olsztyńskie

Warmińsko
Mazurskie

KARTA CMENTARZA

NR

19322

Z

A	1. Miejscowość DOBRE MIASTO	6. Nazwa cmentarza [ew. nazwa dawna] (MIEJSKI) CMENTARZ KOMUNALNY	B	13. Najstarszy istniejący nagrobek [data] 12 III 1911 ILUMINATA TIEHL /nagrobek współczesny z II poł. XX w. /	15. Groby o znaczeniu historycznym lub osób szczególnie zasłużonych. Grób Nieznanego Żołnierza.
	2. Gmina DOBRE MIASTO pow. OLSZTYŃSKI	7. Cmentarz dawny <input checked="" type="checkbox"/> TAK Cmentarz nowy (po 1945 r.) <input type="checkbox"/>		14. Istniejąca dokumentacja cmentarza i miejsce jej przechowywania. Plan aktualny Plan Cmentarza, skala 1:400 MPGKiM Dobre Miasto Plan dawny Inne materiały archiwalne	
	3. Adres cmentarza DOBRE MIASTO ul. Olsztyńska	8. Data założenia koniec XIX w.			
	4. Poprzednie nazwy miejscowości GUTTSTADT	9. Przynależność wyznaniowa obecna — rzymsko-katolicka dawna — rzymsko-katolicka			
	5. [Nie] czynny ew. podstawa zamknięcia	10. Powierzchnia w ha: ogólna — 2,2 wolna — 0,4			
	11. Położenie cmentarza Obok szpitala miejskiego, przy drodze do Olsztyna.		16. Bibliografia		
	12. Uwagi Ter. Org. Admi. Państwowej		17. Uwagi użytkownika		

C 18.

Elementy cmentarza

Dom przedpogrzebowy

C

18.

Elementy
cmentarza

Czy
istnieją

I L O Ś Ć

Do
XVIII w.

1 poł.
XIX w.

2 poł.
XIX w.

1 poł.
XX w.
(do 1945 r.)

2 poł.
XX w.

Mur ogrodzeniowy

NIE

Brama[-y]

TAK

Kościół

NIE

Kaplica[e]

NIE

m przedpogrzebowy

1

Nagrobki:

wolnostojące

TAK

przyścienne

NIE

plyty

NIE

Mogiły

TAK

Inne elementy

230

19. Które obiekty wpisane są do rejestru zabytków

20.	STARODRZEW	Ilość	Ø pnia w cm	Stan zdrowotny
	lipa	132	40-110	dobry
	kasztanowiec	1	50	dobry
	jesion			
	tuja (żywotnik)	29	15-30	dobry
	klon	31	40-80	dobry
	modrzew	1	20	dobry

21 Czy na terenie cmentarza znajdują się zarejestrowane pomniki przyrody ew. aleje

22. Ogólny stan zachowania zieleni na cmentarzu
Zieleń i drzewa w bardzo dobrym stanie.

23. Charakter rozplanowania cmentarza

REGULARNY

24. Czytelność układu cmentarza:

- całości dobra
- kwater dobra
- nagrobków i mogił dobra

25. Ogólny stan zachowania cmentarza (nagrobków
i drzewostanu) dobra

26. Istniejące zagrożenia

27. Wnioski w zakresie prac:

- porządkowych
- remontowych
- konserwatorskich


28. Wnioski w zakresie niezbędnej dokumentacji:

- poszczególnych nagrobków
- ewidencji całości cmentarza
- studium historycznego
- ewentualnie dokum. projektowej

29. Inne uwagi służb konserwa-
torskich

30. Wypełnił:
Mieczysław Wieleśik
Data: 10 11 1982r.


31. SZKIC CMENTARZA



kwatery



brama główna



drewniana szopa



mała przyścienna kapliczka



najstarsze groby



współczesny pomnik - Aleja Zasłużonych



dom przedpogrzebowy



Grób Nieznanego Żołnierza
(krzyż cmentarny)



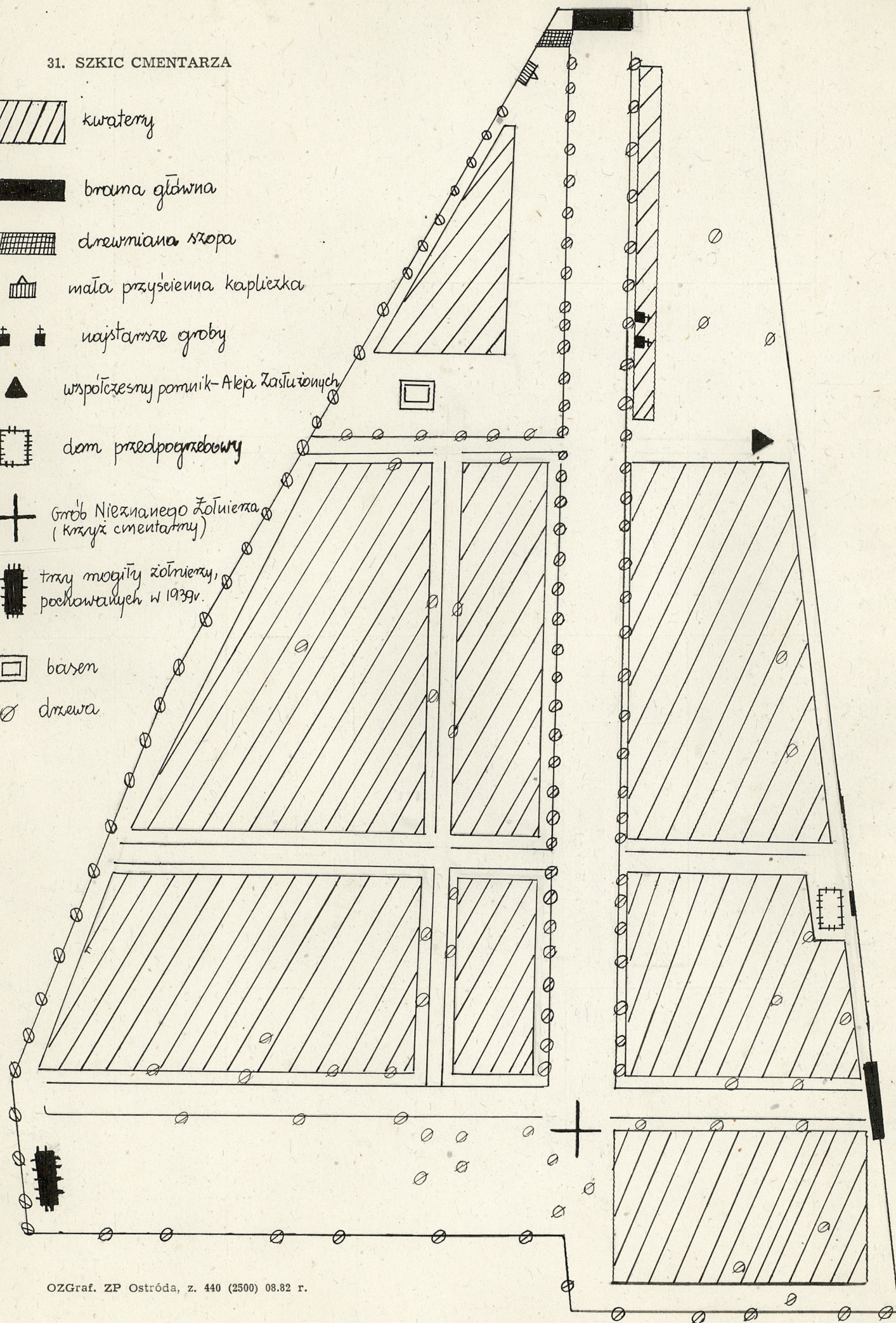
trzy mogiły żołnierzy,
pochowanych w 1939r.



basen



drzewa





GŁÓWNA BRAMA CMENTARNA
z Ipoż. XXw.



KRZYŻ CMENTARNY