

OSRODEK DOKUMENTACJI
ZABYTEKOW W WARSZAWIE

KARTA EWIDENCYJNA ZABYTEKOW
ARCHITEKTURY I BUDOWNICTWA

A B C D E F G H I J K L M N O P R S T U V W X Y Z

Nr 2834

ŚWIĘTOKRZYSKIE

1. Obiekt

CHAŁUPA

2. Czas powstania

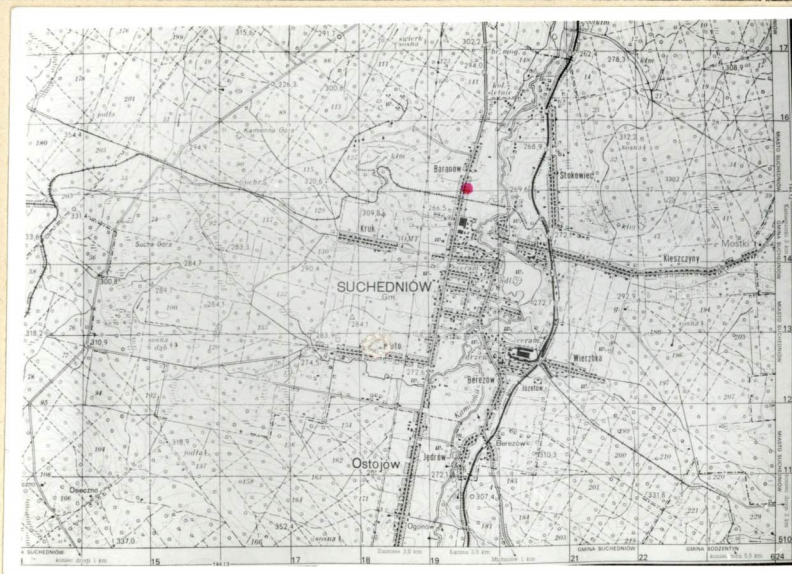
1799 r.

3. Miejscowość

SUCHEDNIÓW

11. Zdjęcia, plan sytuacyjny, rzuty

Zdjęcie chatupy przed
rozbiórką, znajduje się
w Muzeum Wsi
Kieleckiej.



4. Adres

SUCHEDNIÓW

ul. Warszawska nr 74

nr hipoteczny

5. Przynależność administracyjna

województwo kieleckie

gmina Suchedniów

pow. świętokrzysko-kam.

6. Poprzednie nazwy miejscowości

Ulica Warszawska - dawna wieś
Baranów.

7. Przynależność administracyjna

przed 1.VI.1975 r.

województwo kieleckie

powiat kielecki

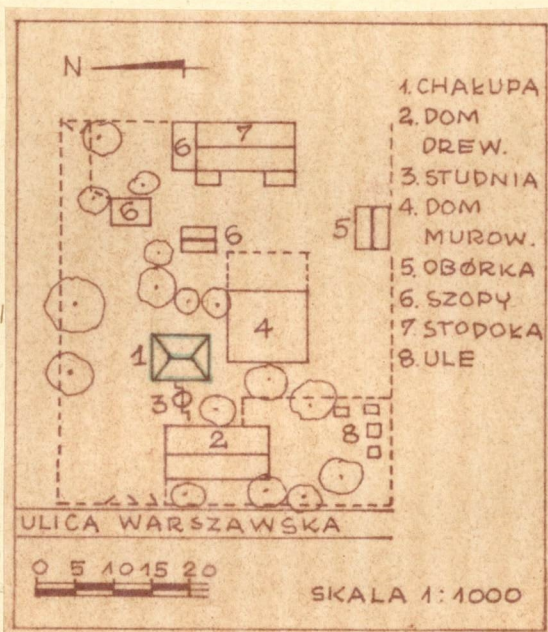
8. Właściciel

9. Użytkownik i jego adres

J.W.

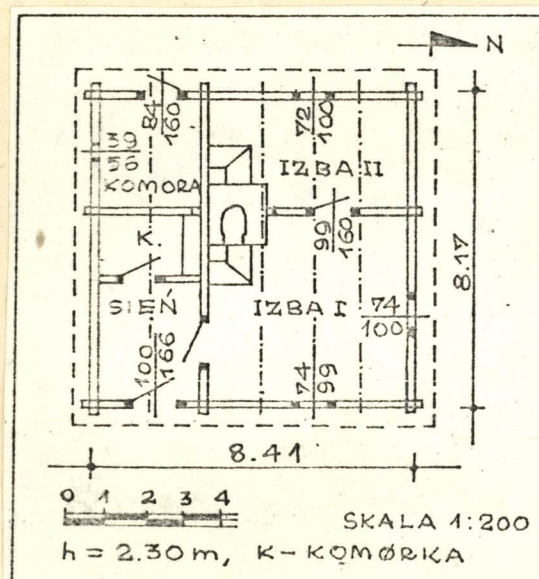
10. Rejestr zabytków

Nr data



autor zdjęć
data wykonania
miejsce przechowywania negatywów

S.Machała, IV/1983 r., PP PKZ 0/Kielce.



12. Autorzy, historia obiektu, określenie stylu.

Obiekt został wzniesiony w 1799 r. /data budowy wycięta na środkowym tra-
garzu, znajdującym się w izbie I/. Jego
fundatorem był [REDAKTOWANE] - dzia-
dek obecnego właściciela. Nie udało
się ustalić, ile posiadał wówczas zie-
mi.

W latach dwudziestych obecnego stu-
lecia, w izbach położono podłogi z de-
sek. Dotychczas była w nich gliniana
polepa. Ponadto na pocz. XX wieku, prze-
budowano urządzenia ogniowe - z zacho-
waniem pierwotnej formy.

Obiekt przedstawia jeden z najstar-
szych typów domu w Suchedniowie. Posia-
da szereg cech archaicznych np. węgło-
wanie ścian na obłap, dach czterospa-
dowy, węgarrową konstrukcję otworów
drzwiowych i okiennych.

13. Opis (sytuacja, materiał i konstrukcja, rzut, bryła, elewacje, dach, wnętrze, wyposażenie, instalacje)

Zagroda nr 74 zlokalizowana jest po wschodniej stronie ulicy Warszaw-
skiej. Składa się: z interesującej nas chałupy, drewnianego domu /z okresu
międzywojennego/, nowo wzniesionego ceglanego domu, obory, stodoły i dwóch
wolno stojących szopek. Ponadto na terenie zagrody znajdują się: studnia
oraz kilka uli. Do Jana Pałysa należy tylko chałupa z 1799 roku, natomiast
pozostałe budynki są własnością jego rodziny /brata i jego dzieci/. Inter-
sująca nas chałupa, zwrócona jest frontem do ulicy i znajduje się od niej
w odległości ok. 15 m. Dom wzniesiony w okresie międzywojennym, usytuowany
jest w pobliżu ulicy i zwrócony jest do niej kalenicą. Pomiędzy tym domem
i ulicą, znajduje się ogródek kwiatowo-warzywny, ogrodzony płotem sztacheto-
wym. Przy południowej granicy działki, wzniesione są: dom ceglany i obora,
natomiast stodoła znajduje się w głębi podwórza - zamykając zagrodę od
strony wschodniej. Pomiędzy stodołą i interesującą nas chałupą, znajdują się
szopki. W ogródku, przy wschodniej granicy siedliska, ustawione są ule. Stu-
dnia znajduje się pomiędzy budynkiem mieszkalnym i opisywaną w karcie cha-
łupą. Na terenie zagrody rosną drzewa /dąb, jesiony, jabłonie, śliwy, grusze/
oraz krzewy /fioletowy bez/. Zagroda ogrodzona jest płotem sztachetowym.

Obiekt reprezentuje typ dwutraktowy, szerokofrontowy. Składa się z pię-
ciu pomieszczeń: dwóch izb, sieni, wyodrębnionej z sieni małej komórki oraz
komory. Posadowienie - przyciesie leżą częściowo na luźno ułożonych kamie-
niach i częściowo bezpośrednio na ziemi. Ściany - z sosnowych belek, węgło-
wanych na nakładkę dwustronną prostą, z ostatekami na narożach. Ściany obu-
stronnie obielone są wapnem. Otwory okienne - ujęte w węgary. W ścianie
wschodniej izby II znajduje się okno dwukwaterowe, czteroszylbowe, natomiast
w izbie I są dwa okna - dwukwaterowe, sześćszylbowe. W ścianie północnej
komory, jest małe, jednoszylbowe okienko. Otwory drzwiowe - w węgarach. Drzwi
typu spągowego, zawieszane na zawiasach pasowych. Powały - z desek, łączonych
na styk. Na powale od strony strychu, występuje gliniana polepa. Podłogi - w
izbach znajdują się podłogi z desek, natomiast w sieni i w komorach - gli-
niana polepa. Urządzenia ogniowe - w izbie I znajdują się: trzon kuchenny
z zawieszonym nad nim okapem, piec chlebowy i piec ogrzewczy, natomiast w
izbie II są: trzon kuchenny z okapem i piec ogrzewczy. Dach - czterospadowy,
krokwiowo-płatwiowy, pokryty jest gontem. Płatwie wysunięte 15 cm poza pion
zrębu.

14. Kubatura 300 m ³	15. Powierzchnia użytkowa 86 m ²	16. Przeznaczenie pierwotne mieszkalne	17. Użytkowanie obecne mieszkalne
18. Prace budowlane i konserwatorskie, ich przebieg i dokumentacja		19. Stan zachowania (fundamenty, ściany zewnętrzne ściany, wewnętrzne, sklepienia, stropy, konstrukcje dachowe, pokrycia dachu, wyposażenie i instalacje) Płatwie spróchniałe w ok.80 %, Ponadto przyciesie spróchniałe i zawilgocone. Drewno w znacznym stopniu porażone przez owady.	
20. Najpilniejsze postulaty konserwatorskie			

21. Akta archiwalne (rodzaj akt, numer i miejsce przechowywania)

Materiały archiwalne/karty/Muzeum Wsi Kieleckiej.

22. Bibliografia

23. Źródła ikonograficzne i fotograficzne (rodzaj, miejsce przechowania, sygnatury)

Negatywy 6x6, Prac. Fotograficzna PP PKZ O/Kielce.

Nr neg. 55220 - zachowany fragment ściany zachodniej

55221 - zachowany fragment ściany pomiędzy sienią
i komórką

54434 - plan Suchedniowa

24. Uwagi różne

Uzupełnienie opisu obiektu. W izbie II, kilka lat temu, wymieniono okno - dwukwaterowe, sześćcioszbowe, na dwukwaterowe, czteroszbowe.

Uwaga! Obiekt rozebrano.

25. Wypełnił

mgr Edward Traczyński

Imię i nazwisko

data

IV/1983 r.

26. Sprawdził

Imię i nazwisko

data

27. Załączniki : wkładka.

1. Miejscowość

SUCHEDNIÓW

ul. Warszawska nr 74

2. Obiekt (nazwa jak w karcie)

CHAŁUPA

3. Zawartość wkładki (nazwa obiektu lub materiału uzupełniającego)

Zachowany fragment ściany zachodniej, zachowany fragment
ściany pomiędzy sienią i komórką.

Wkładkę założył: E. Traczyński, IV/1983 r.

(imię, nazwisko, data)

Miejsce przechowywania negatywów: PP PKZ O/Kielce.

Wzór ODZ 1978 r.