

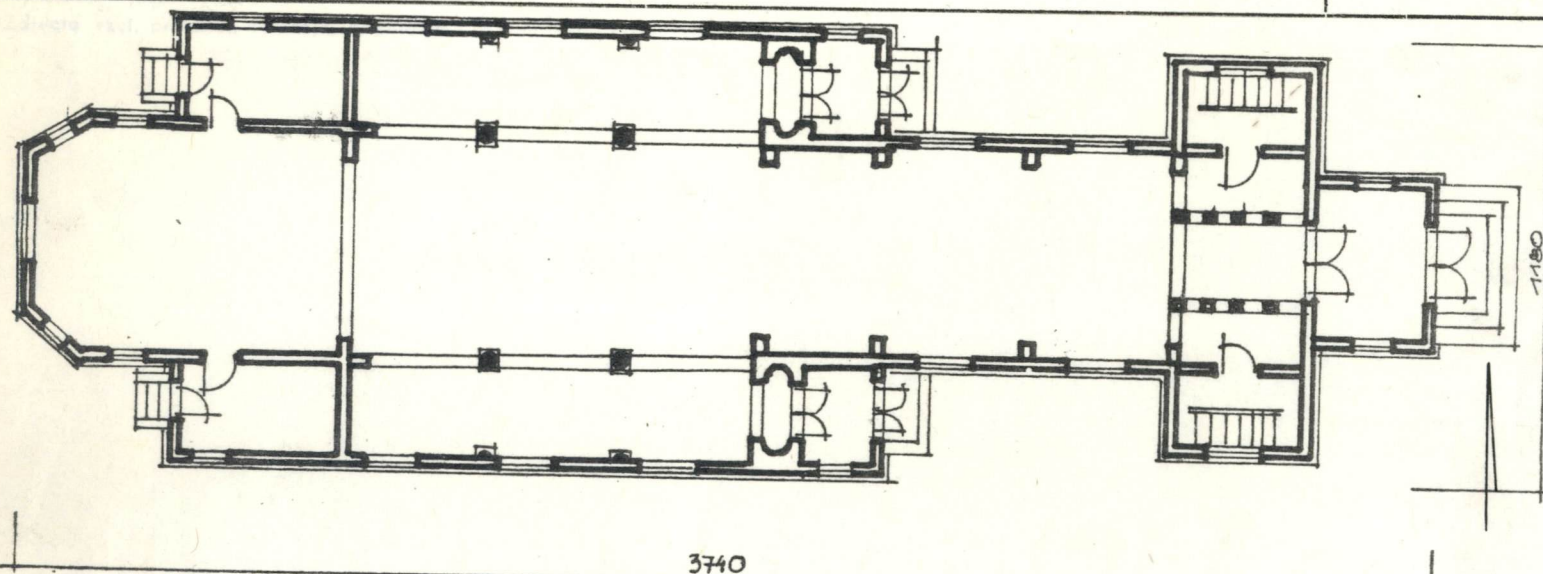
1. Obiekt

31617
KOŚCIÓŁ PARAFIALNY P.W. ŚW. JÓZEFA OB. W. P. I. C. A.

2. Czas powstania
1928r

3. Miejscowość BZIN ul. m.
SKARŻYSKO KAMIENNA

11



2 4 6 8 10m



4. Adres Skarżysko Kamienna
ul. Armii Ludowej nr 62
nr hipoteczny Leg. 2480

5. Przynależność administracyjna
województwo kieleckie
gmina Skarżysko Kamienna
pow. pow.

6. Poprzednie nazwy miejscowości

7. Przynależność administracyjna
przed 1 VI 1975

województwo kieleckie
powiat Starachowice miejsc. Skarżysko-Kam.

8. Właściciel i jego adres
Parafia rzym.-kat. p.w. Św. Józefa
w Skarżysku Kamiennym
diec.

9. Użytkownik i jego adres
j.w.

10. Rejestr zabytków

Nr data

- Parafia w Skarżysku Kamienna p.w. Św. Józefa powstała zapewne na pocz. XIX w. Pierwotnie istniał tu kościół drewniany, zachowany do dnia dzisiejszego. W tym samym czasie wzniesiono także dzwonnice przykościelną.
- Sakralne budownictwo drewniane.

prof. Walerian Wątkowski

- Położony ~~w~~ zach części miasta, przy ul. Armii Ludowej, po jej zach stronie. Ustawiony częścią sanktuaryjną na zach, fasadą do ulicy, w środku dawnego cmentarza przykościelnego. W rogu pół-zach ogrodzenia przykościelnego usytuowana drewniana dzwonnica. Na pół od kościoła, wzdłuż ogrodzenia położona organistówka, za nią dawna plebania. Nowa, murowana plebania położona na pół od kościoła.
- Podmurówka wysoka z łamanych kamieni, spajana zaprawą cementową. Drewniany. Ściany konstrukcji wieńcowej /węgił niedostępne/. Zewnątrz oszalowany deskami "na nakładkę" i "na fela". Więźba dachowa drewniana, konstrukcji storczykowej z zastrzałami. Dach kryty blachą ocynkowaną. Wewnątrz stropy drewniane, z bocznymi zaskrzynieniami. Ściany otynkowane, z bazeriami. Posadzka z płytek ceramicznych.
- Korpus prostokątny, trójnawowy, trzyprzęsłowy. Na szerokości czwartego przęsła od zach wydzielone na środku jednoprzęsłowe, zamknięte trójbocznie prezbiterium, po bokach prostokątne zakrystie. Od strony wsch dwie boczne kruchty i prostokątna przybudówka na szerokości nawy głównej. We wsch zakończeniu przybudówki przylega na osi prostokątna kruchta i dwie prostokątne lokalności po bokach.
- Bryła rozczłonkowana. Korpus prostopadłościenny nakryty dachem dwuspadowym, z cebulastą sygnaturką na środku. Wydzielona apsyda prezbiterium, zamknięta trójbocznie, nakryta niskim dachem pięciopółłaciowym. Przybudówka wsch nakryta niższym odrębnym dachem dwuspadowym. ~~Przy jej zach części od pół i pół prostopadłościenne lokalności nakryte dachem dwuspadowym. Przy jej zach części od pół i pół prostopadłościenne lokalności nakryte dachem dwuspadowym, tej samej wysokości, o kalenicy prostopadłej. Kruchta wsch niższa, nakryta odrębnym dachem dwuspadowym.~~
- Ściany zewnętrzne na kamiennej podmurówce, oszalowane pionowo, zwieńczone profilowanym gzymsem. Trójkąty szczyty ogzymbowane. W kruchcie wsch na osi, prostokątny, zamknięty półkoliście otwór drzwiowy. W ścianach bocznych kruchty prostokątne okna. W ścianach bocznych przybudówki po trzy półkoliście zamknięte okna. Elewacje boczne korpusu ^{podmurówki} pięciopółłaciowe, z prostokątnymi oknami na osiach bocznych i oknami zamkniętymi na osiach trzech środkowych. Od zach po bokach prezbiterium prostokątne otwory drzwiowe. Od wsch po bokach dobudówki otwory drzwiowe zamknięte półkoliście. W prezbiterium, zamkniętym pięciobocznie, w każdej ze ścian prostokątne, zamknięte półkoliście okno.
- Dachy kryte blachą, dwuspadowe. Na środku dachu korpusu sygnaturka cebulasta z wieloboczną latarnią. Apsyda prezbiterium nakryta dachem pięciopółłaciowym. Wewnątrz nawa środkowa wyższa, wraz z prezbiterium nakryta jednolitym stropem. Nawy boczne nakryte stropami obniżonymi /zaskrzynienia/. Nawy oddzielone rzędem półkolistych arkad wspartych na okrągłych kolumnach. Przy ścianach naw bocznych pilastry. Prezbiterium zamknięte trójboczną apsydą, podwyższone, wydzielone półkolistą arkadą. Od strony wsch nawa środkowa przedłużona - część dobudowana nakryta niskim stropem. W zakrystiach stropy płaskie z desek.

14. Kubażura 1250 m ³	15. Powierzchnia użytkowa 320 m ²	16. Przeznaczenie pierwotne kultowe	17. Użytkowanie obecne kultowe
18. Prace budowlane i konserwatorskie, ich przebieg i dokumentacja		19. stan zachowania (fundamenty, ściany zewnętrzne, ściany wewnętrzne, sklepienia, stropy, konstrukcje dachowe, pokrycie dachu, wyposażenie i instalacje) Stan ogólny dobry.	
		20. Najpilniejsze postulaty konserwatorskie	

21. Akta archiwalne (rodzaj akt, numer i miejsce przechowywania)

24. Uwagi różne

22. Bibliografia

25. Opracował

tekst **Piotr Mras VI.1985r** *PMras*
imię, nazwisko, data, podpis
plany, rysunki **Piotr Mras VII.1985r** *PMras*
imię, nazwisko, data, podpis
zdjęcia lotogr. **Piotr Mras XI.1985r** *PMras*
imię, nazwisko, data, podpis
miejsce przechowywania negatywów **BBiDZ Kielce**

Karta po wypełnieniu podlega ochronie na podstawie przepisów prawa autorskiego

26. Adnotacje o inspekcjach, informacje o zmianach (daty, imiona i nazwiska wypełniających)

23. Źródła ikonograficzne i lotografia (rodzaj, miejsce przechowywania, sygnatury)

27. Załączniki

WKLADKI str. 3

1. Miejscowość

SKARŻYSKO KAMIENNA

2. Obiekt (nazwa jak w karcie)

Kościół parafialny p.w.
Św. Józefa

3. Zawartość wkładki (nazwa obiektu lub materiału uzupełniającego)

Ściany otynkowane, obłożone bejcowanymi boazeriami, sięgającymi do wysokości okien. Posadzka z płytek ceramicznych.

- Wyposażenie : brak.
- Instalacja: elektryczna.

Wkładkę założył: **Piotr Mras** 1985r

(imię, nazwisko, data)

Miejsce przechowywania negatywów: **BBiDZ Kielce**jed. W.A. Olsztyn z. 135/S
OZGraf. Z.P. Ostróda z. 676 n. 40 000

Wzór ODZ 1978 r.

1. Miejscowość



SKARŻYSKO KAMIENNA

2. Obiekt (nazwa jak w karcie)

KOŚCIÓŁ PARAF.p.w.
św. JÓZEFA

3. Zawartość wkładki (nazwa obiektu lub materiału uzupełniającego)

fotografie



stabe

fol. wngtrza ?

1. Miejscowość

SKARŻYSKO KAMIENNA

stół ↓

2. Obiekt (nazwa jak w karcie)

KOŚCIÓŁ PARAF. p.w.

św. JÓZEFA

3. Zawartość wkładki (nazwa obiektu lub materiału uzupełniającego)

plan, fotografie

