

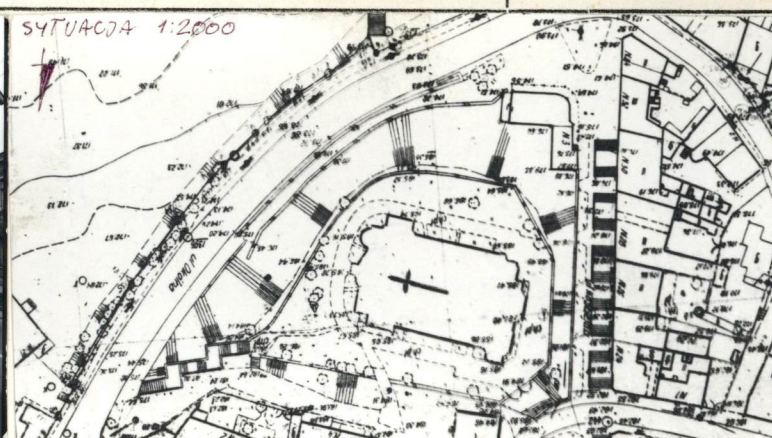
1 Obiekt

KOŚCIÓŁ PARAFIALNY P.W.ŚW.MICHAŁA

2. Czas powstania  
1614, 1784-1803,  
1920-1936

3 Miejscowość

OSTROWIEC ŚWIĘTOKRZYSKI



4. Adres Plac Kościelny

nr hipoteczny

Nr dz. 119 Nr m. 36/IV

5. Przynależność administracyjna

województwo kieleckie

gmina m.Ostrowiec

pow. OSTROWIEC

6. Poprzednie nazwy miejscowości

7. Przynależność administracyjna  
przed 1 VI 1975

województwo kieleckie

powiat m.Ostrowiec

8. Właściciel i jego adres

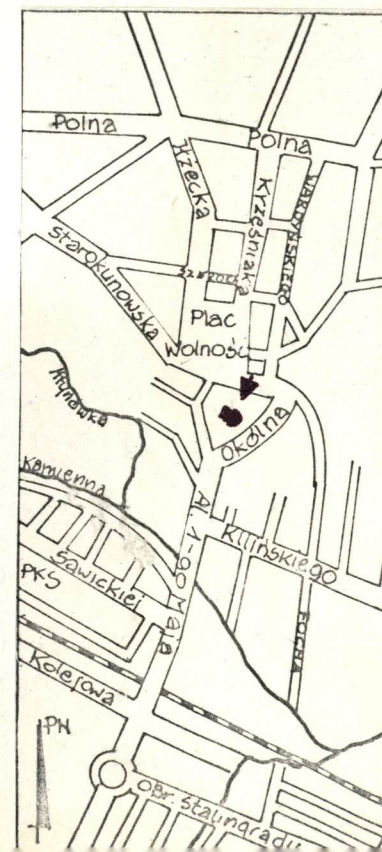
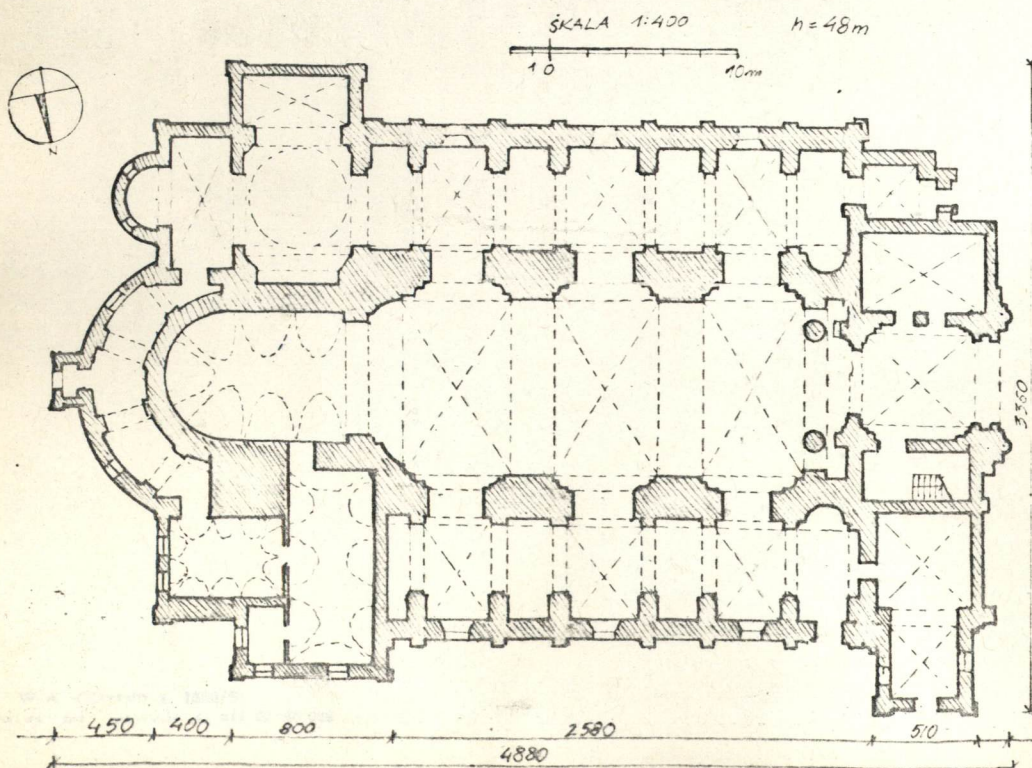
Kuria Biskupia Sandomiersko-  
-Radomska; Sandomierz  
ul. Piotra Ściegiennego 2

9. Użytkownik i jego adres

Parafia Rzymsko-Katolicka  
pod wezw. Św.Michała  
Ostrowiec, ul.Okólna 19

10. Rejestr zabytków

Nr A-304 data 4.06.2009





Do XVII w. Ostrowiec należał do parafii Szewna. W roku 1614 książę Janusz Ostrogski, uznając potrzebę istnienia odrębnej parafii w Ostrowcu, funduje murowany kościół położony na wyniosłym wzgórzu oraz wyposaża parafię dziesięciną i własną ziemią. W czasie wojen szwedzkich kościół uległ zniszczeniu. W roku 1784 rodzina Rogalińskich rozpoczyna odbudowę, którą dokończył w roku 1803 książę Józef Czartoryski. Nie zastosowano się wówczas w całości do projektu, gdyż nie wzniesiono dwóch zach. wież /fot.72/.

W roku 1897 ks. Feliks Latański pokrył kościół blachą, odmalował całość i wyposażył w ołtarz.

W pocz. XX w. postawił nowe budynki gospodarcze i plebanie przy ul. Okólnej oraz spowodował przebudowę kościoła wg projektu inż. arch. Szyllera. Rozbudowa nastąpiła po 1920 r.

W latach 1966-69 wnętrze zostało ozdobione polichromią, jako Votum Wdzięczności z okazji Tysiąclecia Chrztu Polski.

- Kościół /fot.3/ usytuowany w centralnej części miasta, na wzgórzu, między ulicami Okólną i Kościelną, na pd.-wsch. od Placu Wolności /fot.1/; od pñ. teren kościoła sąsiaduje z niską zabudową mieszkalną i parkingiem, od wsch. i pñd. otacza go wysoka skarpa porośnięta zielenią, od zachodu wzdłuż muru biegnie pochyły pasaż handlowy łączący 2 poziomy miasta /fot.2/; od pñ.-wsch. prowadzą ku kościołowi z plebanii, położonej przy ul. Okólnej, wysokie schody; teren kościoła otoczony murem ceglanym o gr. 50 cm.
- Wybudowany z cegły, otynkowany; sklepienia nad nawami - krzyżowe /fot.36, 53/ z szerokimi gurtami wspartymi na potężnych filarach /fot.48/, prezbiterium sklepienie kolebką i półkopułą z lunetami /fot.39/; posadzka w obejściu - piaskowiec, w przedsionku i nawie głównej - płyty z odłamków marmuru, w prezbiterium - marmurowa, w nawach bocznych z dwubarwnego granitu; w przedsionku - marmurowy cokół; wnętrza zdobione polichromią; więźba dachowa drewniana o konstr. wieszarowej, dach nad nawą główną kryty dachówką karpiówką, nad nawami bocznymi - malowaną blachą; okna pojedyncze - witrażowe /fot.40,44/; drzwi dębowe, płycinowe, główne - dwuskrzydłowe, pozostałe - jednoskrzydłowe; detale wystroju arch. wyrabiane w tynku.
- Plan trójnawowy, nawy boczne węższe od nawy głównej; prezbiterium zakończone półokrągłą absydą, za którą znajduje się obejście /fot.54/ z wyjściem na zewnątrz; główne wejście od zach. przez przedsionek znajdujący się w wieży na osi; przy prezbiterium od pñd. - kaplica; od pn. - zakrystia /fot.56-58/.
- Kościół typu bazylikowego, nawa główna przekryta wysokim dachem dwuspadowym, nawy boczne - daszkami jednospadowymi; jedna wieża od zach. zwieńczona hełmem. Nad prezbiterium sygnaturka. Kaplica pd. przekryta kopułą /fot.51/ z latarnią. Zakrystia /pn.-wsch./ przekryta dachami naczółkowymi. Kaplica pn.-zach. zwieńczona hełmem z sygnaturką.
- Elewacja frontowa - zach. /fot.4/: na osi wieża zwieńczona hełmem /fot.6/, w niej portal /fot.7/ ujęty dwoma kolumnami podtrzymującymi wydatny gzymś. Nad gzymsem szczytek zwieńczony półkoliście, w nim wnęka z rzeźbą figuralną. Szczytek ujęty wolutami. Nad portalem płaska ściana wieży z oknem, zwieńczona gzymsem. Wyżej wieża z planu kwadratowego przechodzi w ośmioboczny; w osi wysoki otwór dzwonnicy zwieńczony półkoliście, wyżej kondygnacja wieży oddzielona gzymsem z okrągłym okienkiem. Hełm ośmioboczny z sygnaturką.  
Na lewo od wieży jednoosiowa elewacja kaplicy z trójkątnym szczytem. Kaplica zwieńczona hełmem z sygnaturą /fot.8/. Na prawo od wieży przedsionek nawy bocznej /fot.9/; wejście z profil. nadprożem na półokręgu. Nad gzymsem wieńczącym szczytek wolutowy. W głębi nad przedsionkiem wolutowa attyka przesłaniająca szczyt dachu nawy bocznej /fot.10/.  
Elewacja boczna - pd. /fot.11/ - 5 osiowa. Pierwszą oś stanowi wieża, 3 następne to osie przęsł /fot.12/, oś ostatnią stanowi kaplica /fot.13/ z kopułą. Osie elewacji nawy bocznej rozdzielone parami pilastrów. Okna z nadprożem na łuku /fot.15/ przesłane witrażem. Elewacja zwieńczona gzymsem.  
Nawa przekryta dachem z lukarnami na łuku. Wyżej w głębi elewacja nawy głównej z osiami rozdzielonymi pilastrami /fot.16/; okna na półokręgu z witrażami. W dachu na osiach lukarna nad nawą główną.



przezem na łuku /fot.15/ przeszklone witrażem. Elewacja zwieńczona gzymsem.  
Nawa przekryta dachem z lukarnami na łuku. Wyżej w głębi elewacja nawy głównej z osiami rozdzielonymi pilastrami /fot.16/; okna na półokręgu z witrażami. W dachu na osiach lukarny na łuku. Dach w 4 osi szczytowej zwieńczony

<p>14. Kubatura</p> <p>34600 m<sup>3</sup></p>	<p>15. Powierzchnia użytkowa</p> <p>1056 m<sup>2</sup></p>	<p>16. Przeznaczenie pierwotne</p> <p>sakralne</p>	<p>17. Użytkowanie obecne</p> <p>sakralne</p>
<p>18. Prace budowlane i konserwatorskie, ich przebieg i dokumentacja</p> <p>Rozbudowa wg projektu Szyllera 1920-1936 /fot.61-71/ W 1966-69 - wnętrze ozdobione polichromią</p>		<p>19. stan zachowania (fundamenty, ściany zewnętrzne, ściany wewnętrzne, sklepienia, stropy, konstrukcje dachowe, pokrycie dachu, wyposażenie i instalacje)</p> <p>Stan zachowania całości budynku jak i poszczególnych elementów dobry</p> <p>20. Najpilniejsze postulaty konserwatorskie</p>	

21. Ak'a archiwalne (rodzaj akt, numer i miejsce przechowywania)

Jedna z wersji projektu Szyllera - BDZ Kielce

22. Bibliografia

Wojciech Kotasiak - "Ostrowiec Świętokrzyski"

23. Źródła ikonograficzne i fotografia (rodzaj, miejsce przechowywania, sygnatury)

Negatywy proj. Szyllera - Muzeum Regionalne  
w Ostrowcu  
Fotografia kościoła z przełomu XIX i XX w. - zbiory  
Muzeum Regionalnego w Ostrowcu

24. Uwagi różne

25. Opracował

tekst..... Krystyna Rosowska 1985.08.

imię, nazwisko, data, podpis

*KRM*

plany, rysunki..... Krystyna Rosowska 1985.08.

imię, nazwisko, data, podpis

*KRM*

zdjęcia fotogr..... Wiesław Rosowski 1985.08.

imię, nazwisko, data, podpis

*me*

miejsce przechowywania negatywów..... BDZ Kielce

Karta po wypełnieniu podlega ochronie na podstawie przepisów prawa autorskiego

26. Adnotacje o inspekcjach, informacje o zmianach (daty, imiona i nazwiska wypełniających)

11 fot. autoryzowanych (repr.) + w 1, 19, 3, 12, 18, 20, 26-28, 31, 34,  
36, 37, 39, 46, 49-50, 53, 56  
wzrost do 30

27. Załączniki

Nr 1,2,3,4,5 - wkładki



1. Miejscowość

OSTROWIEC ŚWIĘTOKRZYSKI

2. Obiekt (nazwa jak w karcie)

KOŚCIÓŁ PARAFIALNY  
P.W. ŚW. MICHAŁA

3. Zawartość wkładki (nazwa obiektu lub materiału uzupełniającego)

Cd.

Cd. pkt. 13

sygnaturką /fot.17/. Elewacja kaplicy /fot.13/ jednoosiowa z okrągłym otworem okiennym. Szczyt trójkątny z półokrągłym otworem okiennym. Kopuła zwieńczona latarnią /fot.18/. W głębi za sygnaturką dach prezbiterium.

Elewacja pn. /fot.19/ jak pd. Od lewej 2-osiowa zakrystia /fot.20,21/ z narożnymi pilastrami. Szczyt naczółkowy z półokrągłym okienkiem. W I osi prostokątne okienka, w II okno z nadprożem na półokręgu z drobnym podziałem. W osi przedostatniej portal /fot.22/ z drzwiami dwuskrzydłowymi. W osi ostatniej elew. kaplicy /fot.23/. Wejście do przedsionka z nadprożem na łuku. W głębi trójkątny szczyt z półokrągłym okienkiem. Wieżyczka zwieńczona hełmem z sygnaturką /fot.24/.

Elewacja wsch.-tylna /fot.25/. W osi środkowej przybudówka wejściowa do obejścia /fot.26/, dalej półokrągła ściana prezbiterium. Z lewej elew. kaplicy z absydą /fot.27/. Z prawej elew. zakrystii z dachem naczółkowym /fot.28/.

- We wnętrzu stare drzwi z prezbiterium do zakrystii /fot.41,59,60/, ambona /fot.46,47/, ołtarz główny /fot.38/. Chór /fot.31/ podtrzymują 2 kolumny z głowicami kompozytowymi /fot.32-34/.
- Instalacje - elektryczna, wod.-kan., ogrzewcza.



ARCH. POCZ. XXW



ARCH. POCZ. XXW



Wkładkę założył: Krystyna Rosowska 1985.08.


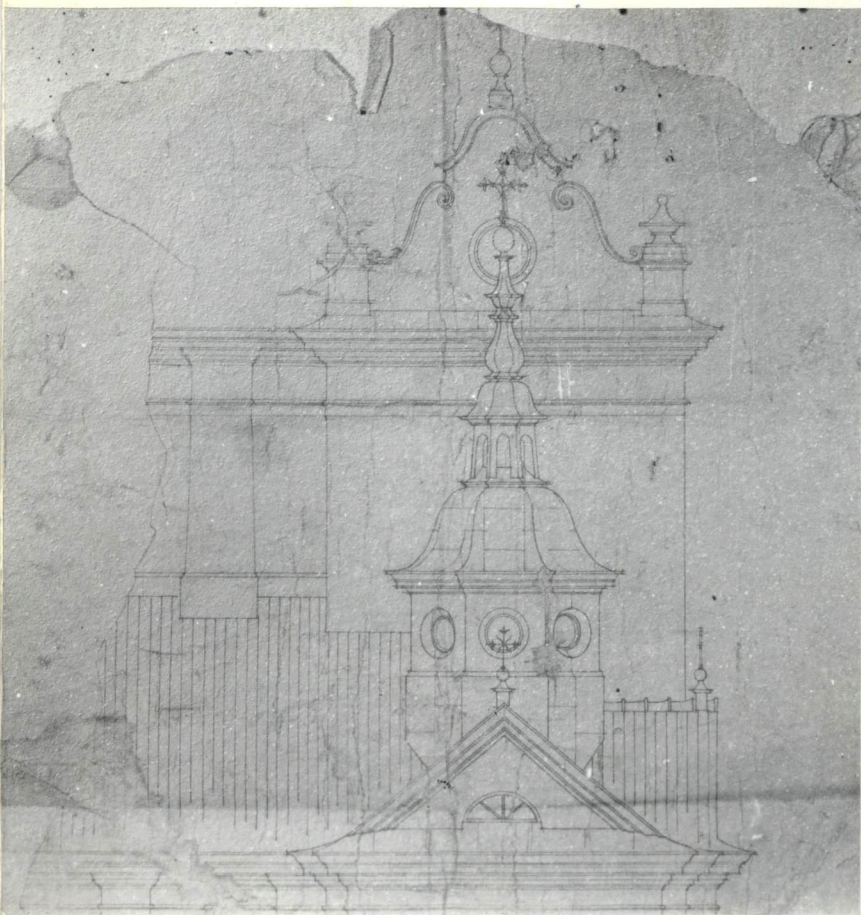
(imię, nazwisko, data)

Miejsce przechowywania negatywów: BDZ Kielce

jed. W.A. Olsztyn z. 135/S  
OZGrat. Z.P. Ostroda z. 676 n. 40 000

1978 r.







1. Miejscowość


OSTROWIEC ŚWIĘTOKRZYSKI

2. Obiekt (nazwa jak w karcie)

KOŚCIÓŁ PARAFIALNY  
PW. ŚW. MICHAŁA

3. Zawartość wkładki (nazwa obiektu lub materiału uzupełniającego)






ZDJĘCIA



Wkładkę założył: Krystyna Rosowska 1985.08.  
(imię, nazwisko, data)

Miejsce przechowywania negatywów: BDZ Kielce







1. Miejscowość





OSTROWIEC ŚWIĘTOKRZYSKI

2. Obiekt (nazwa jak w karcie)

KOŚCIÓŁ PARAFIALNY  
PW. ŚW. MICHAŁA

3. Zawartość wkładki (nazwa obiektu lub materiału uzupełniającego)

ZDJĘCIA




Wkładkę założył: Krystyna Rosowska 1985.08.

(imię, nazwisko, data)

Miejsce przechowywania negatywów: BDZ Kielce



44<sup>2</sup>45<sup>2</sup>


46

47<sup>2</sup>48<sup>2</sup>

49



50

51<sup>2</sup> cilindr

52



53

54<sup>2</sup>55<sup>2</sup> slavit!

56

57<sup>2</sup>58<sup>2</sup>



1. Miejscowość

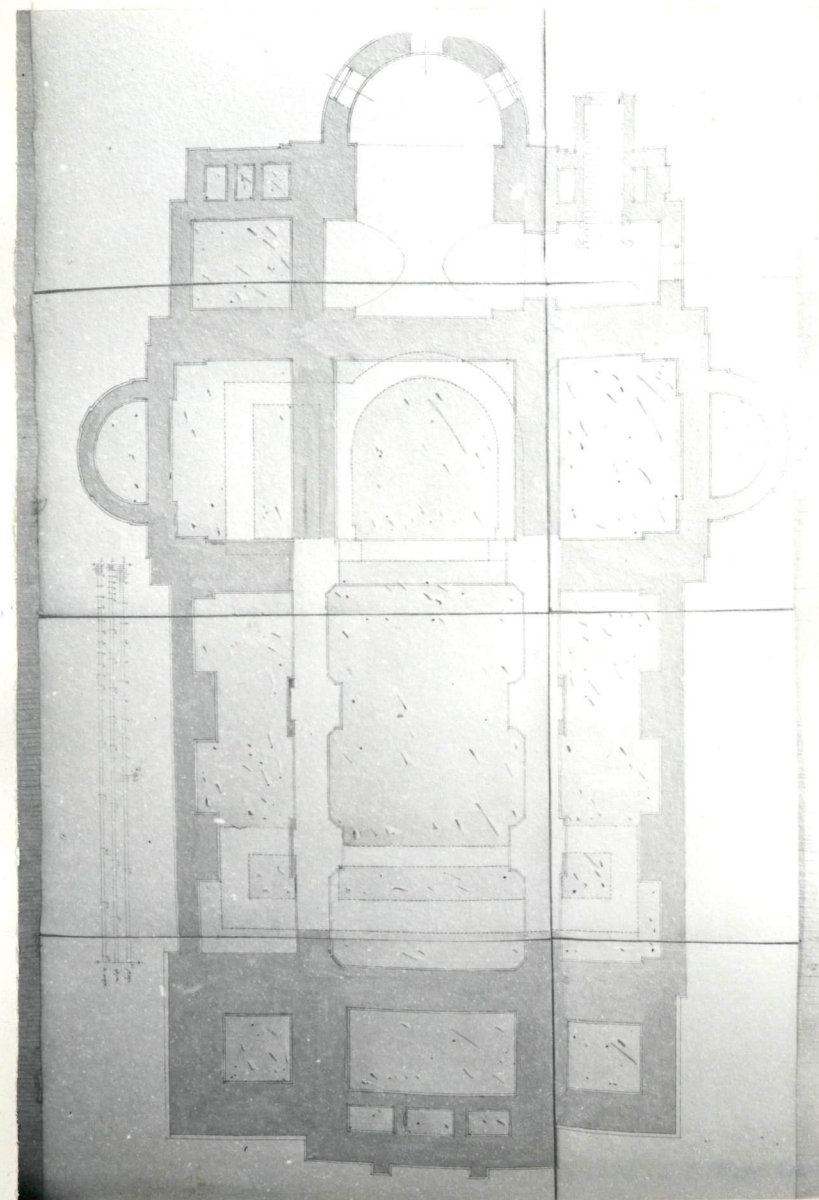
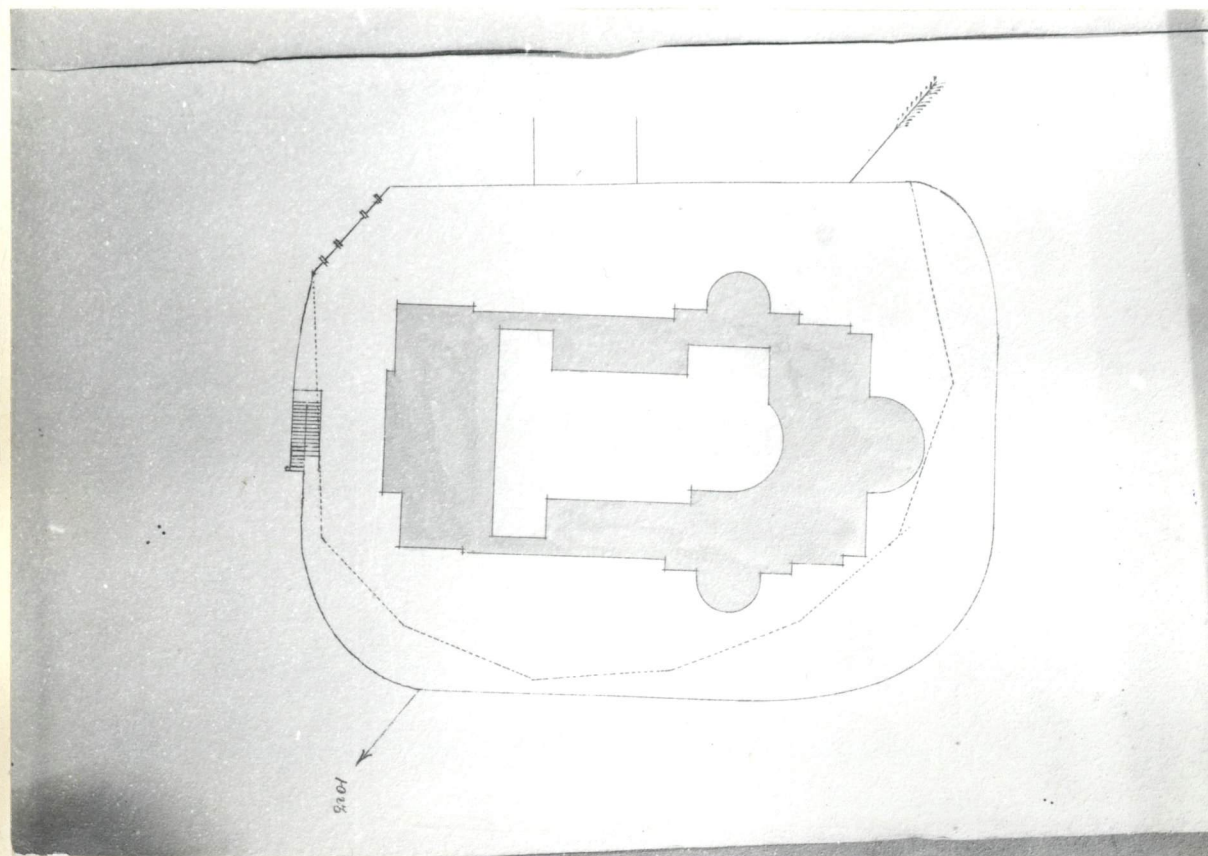
OSTROWIEC ŚWIĘTOKRZYSKI

2. Obiekt (nazwa jak w karcie)

KOŚCIÓŁ PARAFIALNY  
PW. ŚW. MICHAŁA

3. Zawartość wkładki (nazwa obiektu lub materiału uzupełniającego)


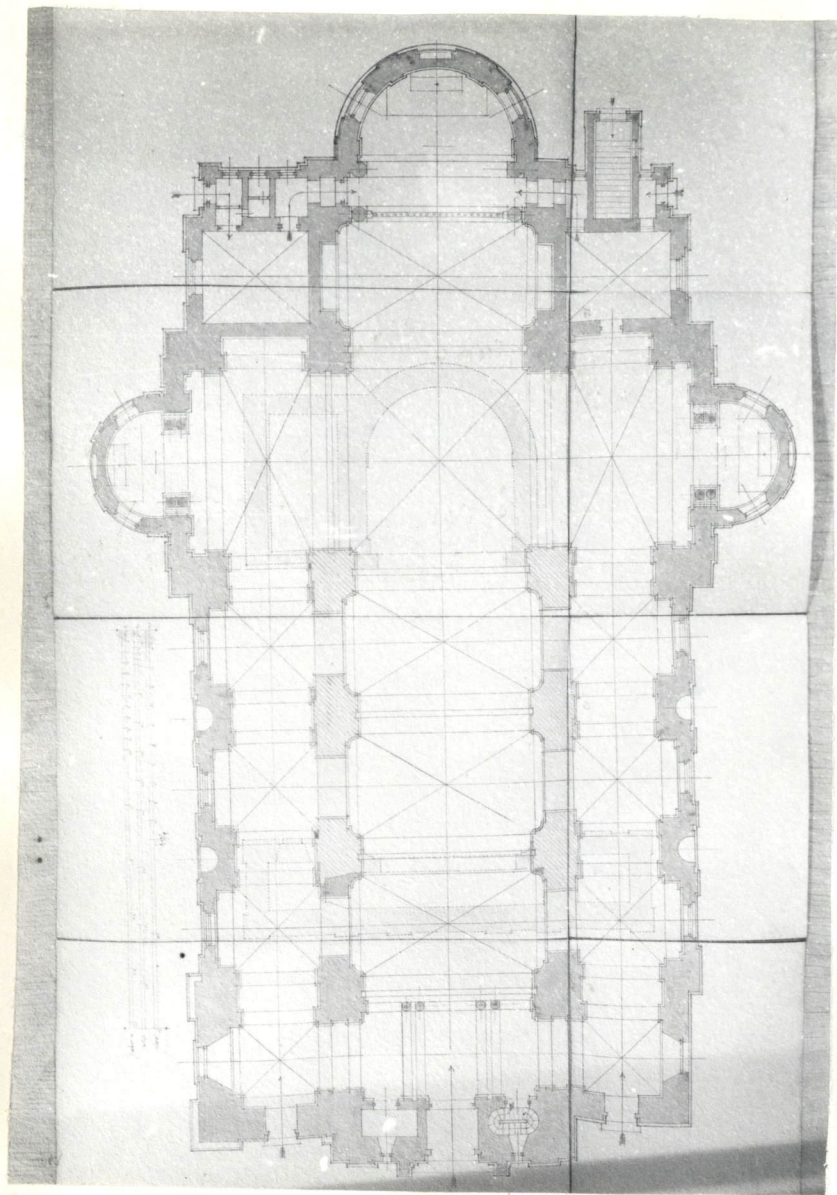
ZDJĘCIA



Wkładkę założył: Krystyna Rosowska 1985.08.  
(imię, nazwisko, data)

Miejsce przechowywania negatywów: BDZ Kielce







1. Miejscowość


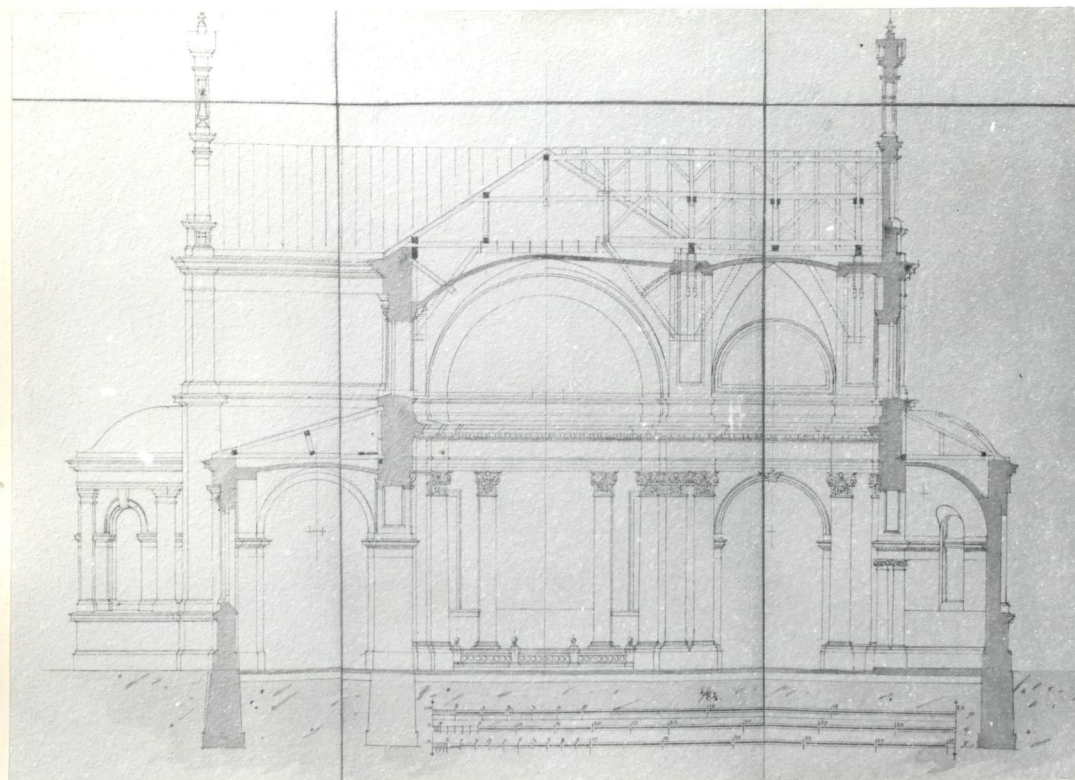
OSTROWIEC ŚWIĘTOKRZYSKI

2. Obiekt (nazwa jak w karcie)

KOŚCIÓŁ PARAFIALNY  
PW. ŚW. MICHAŁA

3. Zawartość wkładki (nazwa obiektu lub materiału uzupełniającego)

ZDJĘCIA



Wkładkę założył: Krystyna Rosowska 1985.08.  
(imię, nazwisko, data)

Miejsce przechowywania negatywów: BDZ Kielce



