

1. Obiekt

CHAŁUPA

2. Czas powstania

1900 r.

3. Miejscowość

DĘBNO

11. Zdjęcia, plan sytuacyjny, rzuty

4. Adres DĘBNO nr 58.

nr hipoteczny .....

5. Przynależność administracyjna

województwo kieleckie

gmina Nowa Słupia

pow. Kielce

6. Poprzednie nazwy miejscowości  
J.W.

7. Przynależność administracyjna  
przed 1.VI.1975

województwo kieleckie

powiat kielecki

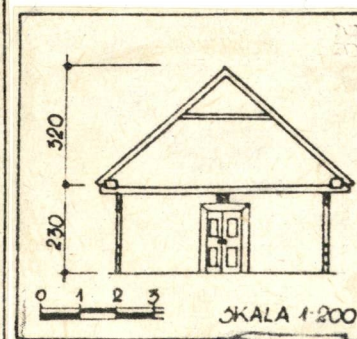
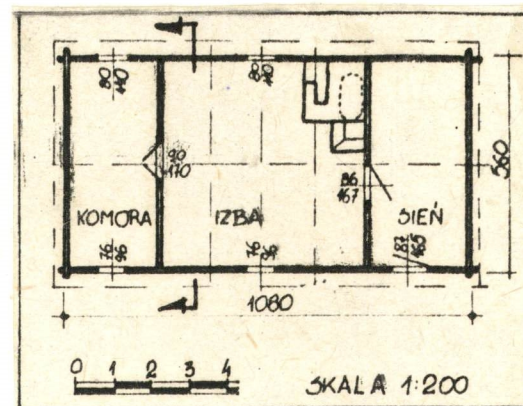
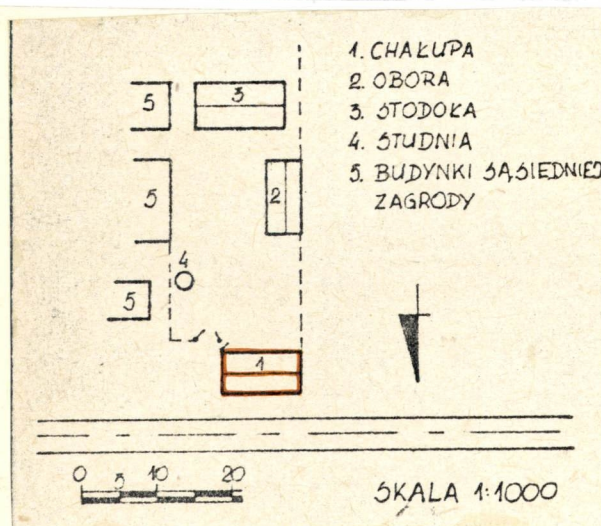
8. Właściciel i jego adres



9. Użytkownik i jego adres  
J.W.

10. Rejestr zabytków

Nr ..... data .....



autor zdjęć  
data wykonania B.Szurowa, VIII/1978r.  
miejsce przechowywania negatywów



12. Autorzy, historia obiektu, określenia stylu.

Chałupa wzniesiona została w 1900 r. przez Mateusza Gwoźdźcia.

W 1956r. komorę przystosowano do funkcji izby. Wycięto 2 okna i podcięto nadproże drzwi z komory do izby. W izbie w tym czasie okna powiększono z 76 x 96 cm na 80 x 110 cm /okno od drogi/. Zmieniono też dach z cztero- na dwupołaciowy.

Chałupa reprezentuje powszechny na Kielecczyźnie typ domu szerokofrontowego, jednotraktowego o programie sieni-izba-komora.

Cechą charakterystyczną - siestrzan /potwierdzany dla tych terenów w XVIII w./. Indywidualnym rozwiązaniem - położenie siestrzanu na całej długości domu, podczas gdy zwykle spoczywał on tylko nad izbą.

13. Opis (sytuacja, materiał i konstrukcja, rzut, bryła, elewacje, dach, wnętrze wyposażenie, instalacje)

Chałupa usytuowana jest po płn. stronie drogi, kalenicą do niej. Wchodzi w skład trzybudynkowej zagrody o luźnej zabudowie. Obora /nowa/ usytuowana jest wzdłuż zach. granicy siedliska, sto- doła /nowa/ zamyka je od pdn. Wolne przestrzenie między budynkami zabezpieczone są płotami z desek. W obrębie zagrody - studnia. Układ budynków w zagrodzie - tradycyjny /pierwotnie obora znajdowała się bliżej domu/.

Chałupa wzniesiona jest na planie prostokąta, jednotraktowa, trzypomieszczeniowa z sienią przyszczytową. Poddasze jednownętrzne. Posadowienie - niewysoka podmurówka z kamieni. Przyciesie węglowane na zamek. Sciany - z krawędziaków /16 x 18-20 cm/ wiązanych na nakładkę dwustronną ukośną z ostatkami 10 cm. Otwory okienne - ujęte w łątki, obramowane profilowanymi opaskami. Okna dwudzielne, sześciopolowe. Drzwi osadzone w węgarach, otwory obramowane profilowanymi opaskami /do izby i do komory/. Drzwi spągowe, zawieszone na zawiasach pasowych. Do d.komory - dwuskrzydłowe drzwi płycinowe. Powały - belkowe, nagie. Popod tragarzami we wszystkich pomieszczeniach biegnie podciąg /jego końce widoczne w szczytach domu/. Na siestrzanie wycięta data budowy domu. Podłogi - w sieni i komorze - podłogi z desek, w izbie z połowizn belek o szer. 40 cm. Dach - ~~cz~~-dwupołaciowy, krokwiowo-płatwiowy, usztywniony jętkami. Płatwie wzdłużne w całości poza pionem zrębu, szczytowe - w pionie zrębu. Dach pokryty słomą /od drogi/ i papą /od podwórza/, szczyty szalowane deskami /układ pionowy/. Urządzenie ogniowe - składa się z trzonu kuchennego z kapą z desek nad nim, pieca chlebowego i ogrzewczego, pod którym jest wnęka /"podpiec"/. Całe urządzenie ogniowe wzniesione jest z kamieni łączonych gliną, bielone. Obiekt posiada instalację elektryczną.

14. Kubatura 161,57 m <sup>3</sup>	15. Powierzchnia użytkowa 54,16 m <sup>2</sup>	16. Przeznaczenie pierwotne mieszkalne	17. Użytkowanie obecne mieszkalne
18. Prace budowlane i konserwatorskie, ich przebieg i dokumentacja		19. Stan zachowania (fundamenty, ściany zewnętrzne, ściany wewnętrzne, sklepienia, stropy, konstrukcje dachowe, pokrycie dachu, wyposażenie i instalacje) W ścianie pdn. kilka belek nad przyciesią odcinkowo spróchniałych. Ściana pñ. - silnie zawilgocona. Poważne ubytki w pokryciu pñ. połaci dachu.	
20. Najpilniejsze postulaty konserwatorskie			



21. Akta archiwalne (rodzaj akt, numer i miejsce przechowywania)

22. Bibliografia

23. Źródła ikonograficzne i fotografie (rodzaj, miejsce przechowywania, sygnatury)

Negatywy małoobrazkowe,  
Muzeum Wsi Kieleckiej, Kielce, ul. IX Wieków Kielc nr 3.

24. Uwagi różne

25. Wypełnił

Bogumiła Szurowa,  
VIII/1978 r.

26. Sprawdził

Załączniki: wkładka nr ....

1. Miejscowość

DEBNO nr 58.

2. Obiekt /nazwa jak w karcie/

CHAŁUPA

3. Zawartość wkładki /nazwa obiektu lub materiału uzupełniającego/

Orientacja.



Wkładkę założył: Bogumiła Szurawa, VIII/1978r.

/imię, nazwisko, data/

Miejsce przechowywania negatywów: PP PKZ O/Kielce.

33/18