

OŚRODEK DOKUMENTACJI
ZABYTKÓW w WARSZAWIE

KARTA EWIDENCYJNA ZABYTKÓW
ARCHITEKTURY I BUDOWNICTWA

A B C D E F G H I J K L Ł M N O P R S T U V W X Y Z

Nr ŚWIĘTOKRZYSKIE

1. Obiekt ²⁰ ZESPÓŁ KOŚCIOŁA PARAFIALNEGO P.W. ŚW. MARII
MAGDALENY

2. Czas powstania
XIV, XVI., XIX,
XX w.

3. Miejscowość

D O B R O W O D A

4. Adres 28-152 Dobrowoda 37

nr hipoteczny KS.W. NR

5. Przynależność administracyjna

województwo kieleckie

gmina pow. Busko Zdrój

6. Poprzednie nazwy miejscowości

7. Przynależność administracyjna 1.IV.1975 r.

województwo kieleckie

powiat Busko Zdrój

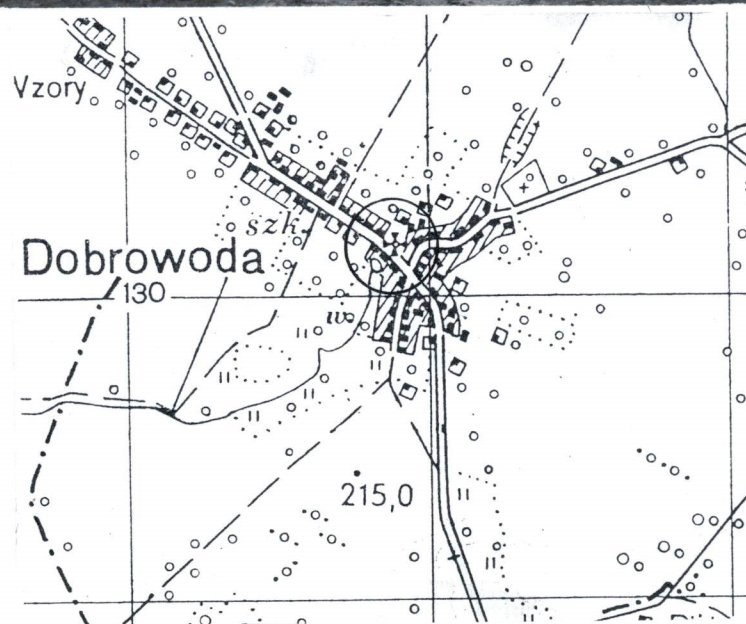
8. Właściciel i jego adres
Paraf. rzym.-kat.p.w.
Św. Marii Magdaleny
28-152 Dobrowoda 37

9. Użytkownik i jego adres

J.W.

10. Rejestr zabytków

Nr 121 data 22.06.1970r.



Parafia i kościół z poł. XIV w..
 Kościół fundacji bpów krakowskich. Rozbudowany i gruntownie restaurowany w XV w. i w latach 1524-25. Z tego samego okresu pochodzi ogrodzenie z bramą. W XVIII w. wybudowano drewnianą dzwonnice, na przełomie XIX i XX wieku plebanie. Na pocz. XX wieku (zapewne po 1920 r.) powstała obora a pod k. lat 30-tych stodoła.
 Założenie w części pd. (kościół z otoczeniem) - późnogotyckie, w części pn. (plebania) - eklektyczne.

- SYTUACJA:

Zespół kościelny położony w środku wsi przy drodze przez wieś, po jej pn. str., na łagodnym stoku, opadającym ku drodze. W formie wydłużonego prostokąta położonego na kierunku pn.-pd., podzielonego na dwie części. Część pd. obejmuje teren określony cmentarzem przykościelnym, część pn. sadem, plebania i podwórzem gospodarczym. Część pd. - cmentarz przykościelny owalny, określony nie-regularnym kamiennym murem z bramą główną od str. zach., bramą boczną od wsch., bramką od pn. w kierunku plebanii. Między cmentarzem a drogą skarpa przy której niewielki plac postojowy. Na środku cmentarza kościół, orientowany. Przy murze pd. dzwonnica zwrócona frontem na wsch., obok niej figura Jana Nepomucena. Wokół kościoła pozostałości obsadzeń szpalerowych, lipowych. Brama główna poprzedzona schodami. Wzdłuż wsch. granicy dojazd do plebanii. Część pn. - oparta o prostokątne podwórze gospodarcze, przy którym w zabudowie obrzeżnej plebania (pd.), obora (zach.), stodoła (pn.). Za stodołą niewielki sad. Między cmentarzem przykościelnym a podwórzem gospodarczym sad przecięty na dwie części betonową dróżką z plebanii do kościoła.

- ZIELEN - skupiona przy ogrodzeniu oraz w sadzie.

- WODA - brak

- DROGI - zewnętrzna, wiejska, wytycza pd. granicę założenia, utwardzona z nawierzchnią asfaltową.

Drogi wewnętrzne - wsch. - wytyczająca wsch. granicę założenia, nieutwardzona.

Plac przed bramą główną nieutwardzony.

Dróżka między plebania a kościołem cementowa.

Obejście kościoła cementowe.

- OGRODZENIE - wyłącznie wokół przykościelnego cmentarza, mur z ciosów pińczowskich, zwieńczony dwuspadowym okapem, od str. pd. w formie muru oporowego ze skośnymi szkarpami. Mur oporowy nieco szerszy od granicznego.
 Brama główna - jednoprzęsłowa, dwuskrzydłowa, na kamiennych słupach, ze schodami od str. zach. Słupy kamienne zwieńczone czterospadowymi okapami na których kostkowe podstawy dzwonowatych wazonów. Skrzydła metalowe, bezstylowe. Schody lekko odchylone na pd. (ku drodze), kamienne, z niewielkimi murkami po bokach.

Brama boczna - jednoprzęsłowa, dwuskrzydłowa, na słupach. Słupy kamienne z ciosów, zwieńczone spłaszczonymi czterospadowymi okapami na których kostkowe podstawy wazonów (?). Skrzydła metalowe, bezstylowe.

Bramka - jednoprzęsłowa, jednoskrzydłowa, na dwóch kamiennych słupach zwieńczonych czterospadowymi okapami.

- Kościół - założono kartę

- Dzwonnica - założono kartę

- Plebania - założono kartę

- Stodoła - drewniana, konstrukcji słupowo-ramowej, jednoklepkowa, z dwoma zapolnicami. Prostokątna, nakryta dwuspadowym dachem.

- Obora - murowana, jednotraktowa, pięciopomieszczeniowa, parterowa, prostokątna, nakryta dwuspadowym dachem.

- Obora - murowana, jednotraktowa, pięciopomieszczeniowa, parterowa, prostopadłościenna, nakryta dwuspadowym dachem.

14. Kubatura	15. Powierzchnia użytkowa ok. 0,76 ha	16. Przeznaczenie pierwotne zespół kościelny	17. Użytkowanie obecne zespół kościelny
18. Prace budowlane i konserwatorskie, ich przebieg i dokumentacja Brak danych.		19. Stan zachowania (fundamenty, ściany zewnętrzne, ściany wewnętrzne, sklepienia, stropy, konstrukcje dachowe, pokrycie dachu, wyposażenie i instalacje) Obszar założenia - zachowany w całości Podział funkcjonalny - zachowany w części pd. i pn., w części środkowej na terenie d. grzebalnego cmentarza założono sad Ogrodzenia - zachowane przy cmentarzu przykościelnym Zieleń - częściowo zachowana przy murze cmentarnym Architektura - zachowane obiekty główne oraz zaplecze gospodarcze.	
		20. Najpilniejsze postulaty konserwatorskie Remont kapitalny muru cmentarnego.	

21. Akta archiwalne (rodzaj akt, numer i miejsce przechowywania)

24. Uwagi różne

25. Opracował

tekstmgr Janusz Maraśkiewicz 1997 r.
imię, nazwisko, data, podpis

plany, rysunkimgr Janusz Maraśkiewicz 1997 r.
imię, nazwisko, data, podpis

zdjęcia, fotogr.mgr Janusz Maraśkiewicz 1997 r.
imię, nazwisko, data, podpis

miejsca przechowywania negatywówPSUZ O/Kielce

Karta po wypełnieniu podlega ochronie na podstawie przepisu prawa autorskiego.

22. Bibliografia

- Zabytki architektury i budownictwa w Polsce, woj. kielec-
kie, ODZ W-wa 1995 r., s-35.
- Katalog Zabytków Sztuki w Polsce pow. Busko Zdrój, IS PAN
W-wa 1957 r., t-III, z-1, s. 15-16.

26. Adnotacje o inspekcjach, informacje o zmianach (daty, imiona i nazwiska wypełniających)

23. Źródła ikonograficzne i fotografia (rodzaj, miejsce przechowywania, sygnatury)

27. Załączniki

Wkładka

1. Miejscowość

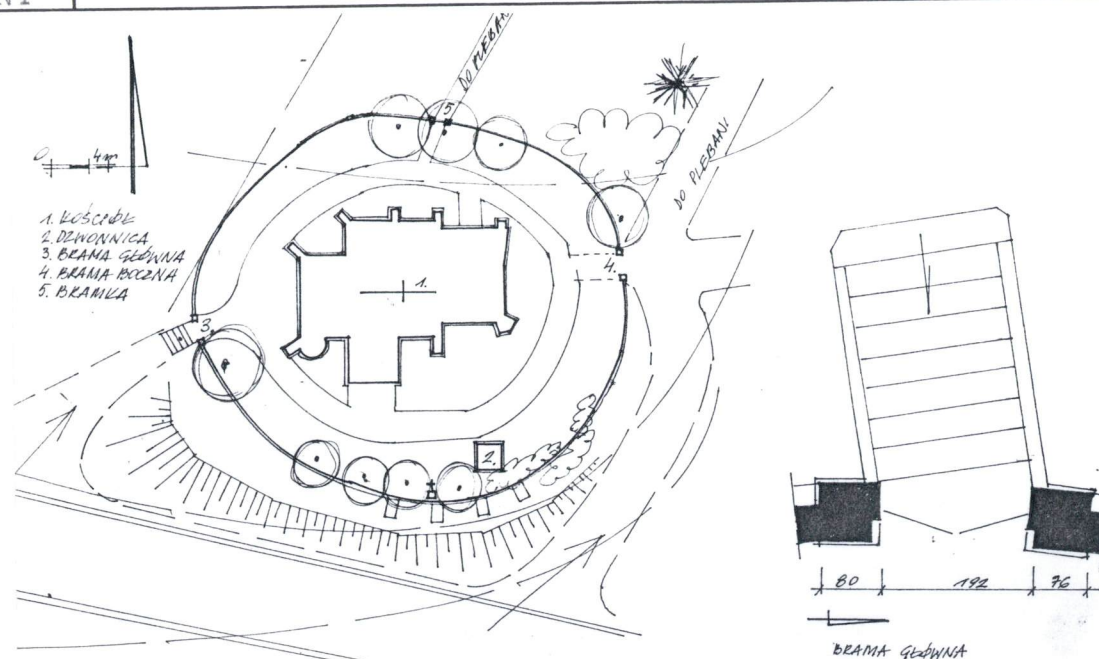
DOBROWODA

2. Obiekt (nazwa jak w karcie)

ZESPÓŁ KOŚCIOŁA PARAF.
P.W.ŚW. MARII MAGDALENY

3. Zawartość wkładki (nazwa obiektu lub materiału uzupełniającego)

fotografie, plany

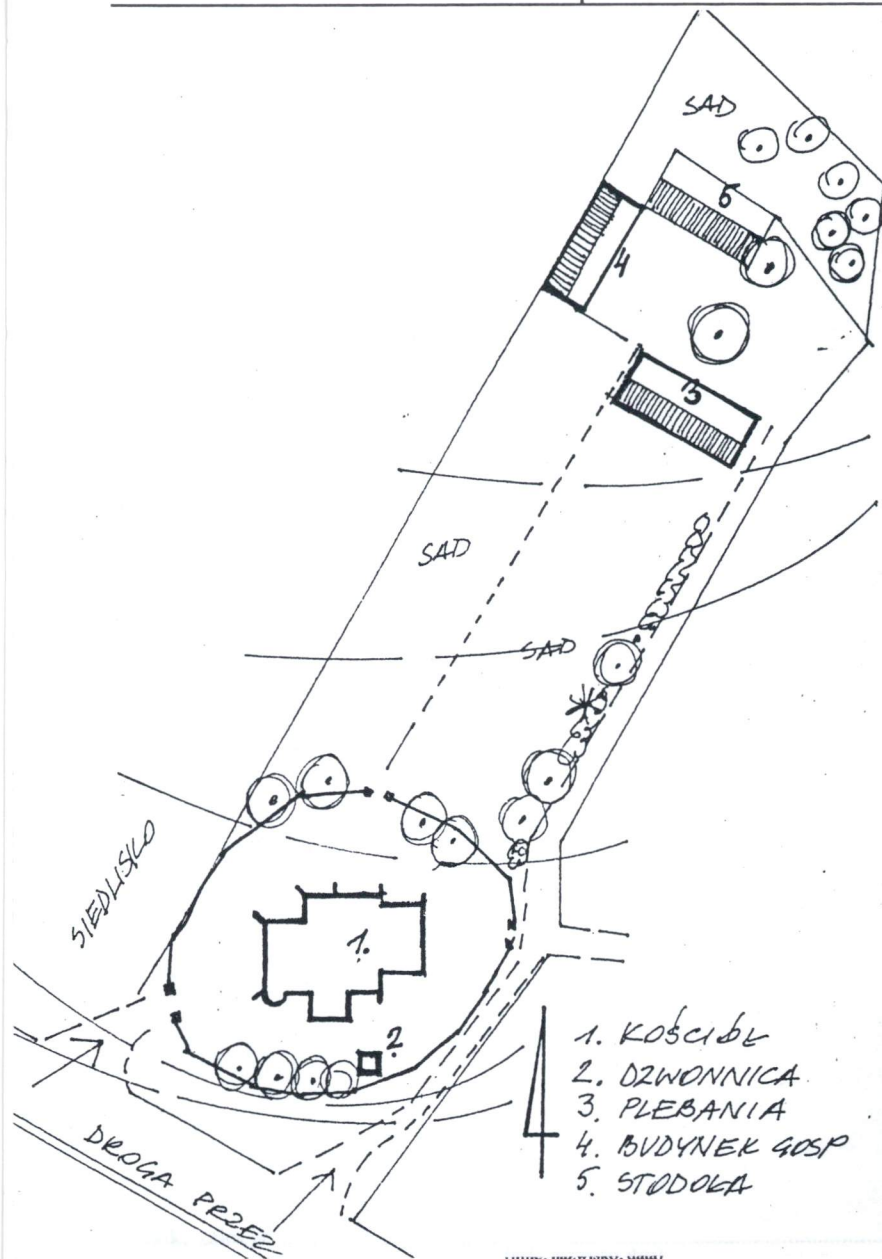




1. Miejscowość
DOBROWODA

2. Obiekt (nazwa jak w karcie)
ZESPÓŁ KOŚCIOŁA PARAF.
P.W.ŚW. MARII MAGDALENY

3. Zawartość wkładki (nazwa obiektu lub materiału uzupełniającego)
fotografie, plany



FOTOGRAFIE

1. Widok od str. zach.
2. Widok od str. pd.
- 3-4. Widok od str. pn.
5. Widok od str. wsch.
6. Cmentarz przykościelny, mur od str. pn.-zach.
7. Cmentarz przykościelny, dzwonnica
8. Mur oporowy, od str. pd.
9. Brama główna
10. Brama boczna
11. Mur cmentarny z bramką
- 12-16. Obora

Miejsce przechowywania negatywów:

