

Województwo

Świętokrzyskie
KIELECKIE

KARTA CMENTARZA

NR

N 16991

A

1. Miejscowość

LESZCZYNY

2. Gmina

GÓRNO

pow. KIELECKI

3. Adres cmentarza

Leszczyny, na pd. od wsi,
działka nr 338

4. Poprzednie nazwy miejscowości

Leszczyny

5. (Nie) czynny
ew. podstawa zamknięcia

nieczynny

6. Nazwa cmentarza (ew. nazwa
dawna)

CMENTARZ PARAFIALNY STARY

7. Cmentarz
dawny

tak

Cmentarz
nowy (po 1945 r.)

nie

8. Data założenia

pocz. XIX w.

9. Przynależność wyznaniowa:

obecna — katolicki

dawna — katolicki

10. Powierzchnia (w ha)

ogólna — 0,62

wolna — -

B

13. Najstarszy istniejący nagrobek
(data)

-

14. Istniejąca dokumentacja
cmentarza i miejsce
jej przechowywania

Księgi zgonów od 1863 r.

Plan aktualny -

Plan dawny -

Inne materiały archiwalne -

15. Groby o znaczeniu
historycznym lub osób
szczególnie zasłużonych

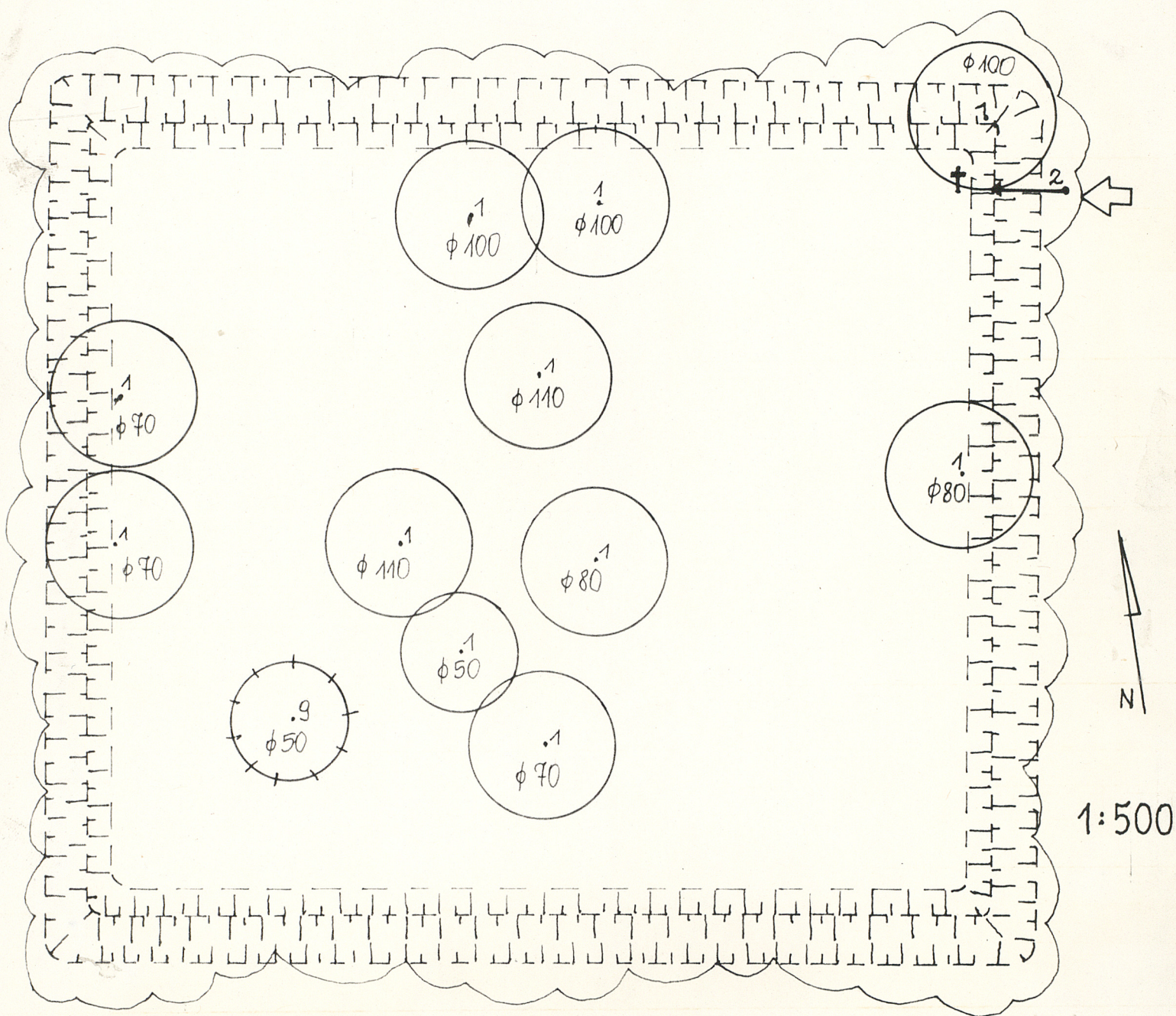
-

11. Położenie cmentarza Położony po prawej stronie szosy Leszczyny-
Radlin, na równinnej działce, na pd.- zach. od kościoła. Wido-
czny w krajobrazie jako kępa zieleni między polami.12. Uwagi Ter. Org. Adm.
Państwowej -

16. Bibliografia -

17. Uwagi użytkownika -














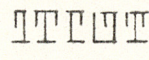






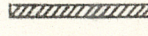


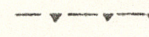









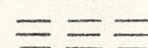
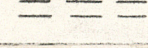


C	18.	ELEMENTY CMENTARZA		Czy istnieją	I L O S C					23. Charakter rozplanowania cmentarza Cmentarz na planie prostokąta, otoczony fosą i wałem.
	Do XVIII w.				1 poł XIX w.	2 poł. XIX w.	1 poł. XX w. (do 1945 r.)	2 poł. XX w.		
Mur ogrodzeniowy fosa i wał			tak		1					24. Czytelność układu cmentarza: — całość dobra — kwater. nieczytelny — nagrobków i mogił nieczytelny
Brama (y)			nie							
Kościół w łączności widokowej		1								
Kaplica (e)			nie							
Nagrobki:	wolnostojące		nie							25. Ogólny stan zachowania cmentarza (nagrobków i drzewostanu). Brak widocznych nagrobków i mogił. Pierwotny układ zatarty zielenią. Drzewostan - stan dobry.
	przyścienne		nie							
	płyty		nie							
Mogiły			nie							
Inne elementy duży drewniany krzyż							1			26. Istniejące zagrożenia Cmentarz nieużytkowany.
19. Które obiekty wipsane są do rejestru zabytków A.319 z 12.05.1992.										
20.	STARODRZEW	Ilość	Ø pnia w cm	Stan zdrowotny						
	lipa	11	50 - 110	stan dobry						
	kasztanowiec	-	-	-						
	jesion	-	-	-						
	tuja (żywotnik)	-	-	-						
	sosna	1	50	stan dobry						
liczne olchy, brzozy, sosny.bez wartości zabytkowej										
21. Czy na terenie cmentarza znajdują się zarejestrowane pomniki przyrody ew. aleje Wskazane objęcie ochroną starodrzewia lipo- wego.										
22. Ogólny stan zachowania zieleni na cmentarzu zarośnięty młodymi drzewami i krzewami. Stan dobry. Liczne samosiewy. Cmentarz										
27. Wnioski w zakresie prac: — porządkowych okresowe przerzedzanie krzewów i chaszczy.Wskazane umieszczenie tablicy informacyjnej. — konserwatorskich renowacja drewnianego krzyża										28. Wnioski w zakresie niezbędnej dokumentacji: — poszczególnych nagrobków - — ewidencji całości cmentarza karta cmentarza — studium historycznego - — ewentualnie dokum. projektowej -
29. Inne uwagi służb konserwatorskich										
30. Wypełnił: dr Urszula Oettingen Data: IX.1991 r.										



Spis zdjęć:

1. Cmentarz w połączeniu widokowym z kościołem, widok od pd.- wsch.
2. Krzyż i wnętrze cmentarza od pn.- wsch.

OZNACZENIA GRAFICZNE DO PLANÓW EWIDENCYJNYCH ZABYTEKOWYCH
CMENTARZY ORAZ DO KART CMENTARZY

	aktualna granica cmentarza		drzewa zabytkowe liściaste i iglaste
	pierwotna granica cmentarza		masyw starodrzewia
	budynki murowane		szpalery lub aleje
	budynki drewniane		<u>masyw drzewostanu młodego</u>
	miejsca i pozostałości po budynkach		skupiny krzewów
	ogrodzenie trwałe cegłą kamień		żywoploty
	— — żeliwne		<u>skarpy</u>
	— — betonowe		drogi dawne dobrze zachowane
	siatka metalowa		ślady dawnych dróg
	brak ogrodzenia		drogi założone współcześnie
	ściana budynku		granica ochrony konserwatorskiej
	bramy i furtki		granica ochr. zewn. powiązań widokowych
	a/ aktualne wejście		stanowisko i kierunek wyk. zdjęcia fotogram.
	b/ dawne wejście		<u>oznaczenia gatunków drzew</u>
	c/ dawne wejście zamurowane		1 lipa
	a/ nagrobki zabytkowe kamienne		2 jesion
	b/ ———— " ———— drewniane		3 kasztanowiec
	c/ epitafium		4 żywotnik/ tuja/
	d/ krzyż żeliwny		5 świerk
	e/ krata żeliwna		6 brzoza
	f/ pomnik ku czci poległych		7 robinia
	g/ inny nagrobek		8 dąb
	groby zdewastowane		9 lipa sosna
	groby po 1945 r.		z odmiana zwiśnięca

Leszczyny, gm. Górno, cmentarz par. stary, fotografie;
wyk. Urszula Oettingen, IX.1991 r., neg. w PSOZ Kielce



1 neg. B 10598



2 neg. B 10598