

Województwo

Świętokrzyskie
KIELECKIE

KARTA CMENTARZA

NR

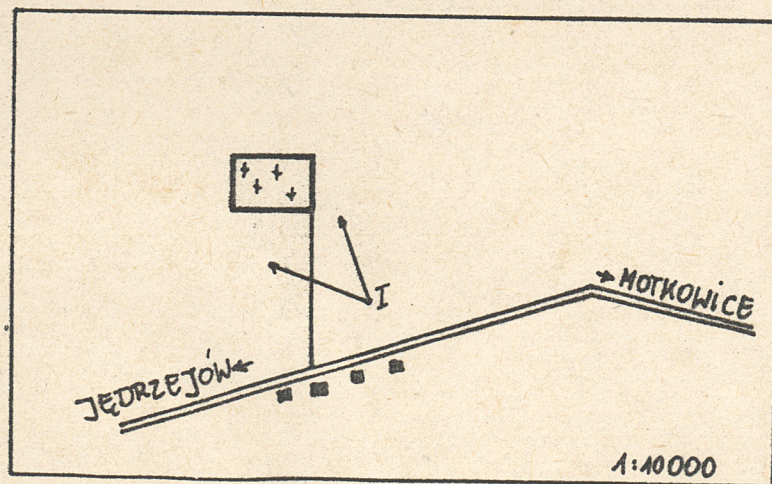
16910

N


A	1. Miejscowość JASIONNA	6. Nazwa cmentarza (ew. nazwa dawna) CMENTARZ PARAFIALNY	B	13. Najstarszy istniejący nagrobek (data) - Barbara Zofia Blicharska zm. 1949 r.	15. Groby o znaczeniu historycznym lub osób szczególnie zasłużonych -
	2. Gmina JĘDRZEJÓW pan. JĘDRZEJOWSKI	7. Cmentarz dawny <input type="checkbox"/> nie Cmentarz nowy (po 1945 r.) <input type="checkbox"/> tak		14. Istniejąca dokumentacja cmentarza i miejsce jej przechowywania - Księgi zgonów od 1949 r. na plebanii w Jasionnie Plan aktualny - Plan dawny - Inne materiały archiwalne -	
	3. Adres cmentarza Jasionna, działka geodez. nr 86	8. Data założenia III. 1949 r.			
	4. Poprzednie nazwy miejscowości Jasionna	9. Przynależność wyznaniowa: obecna — katolicki dawna — -			
	5. (Nie) czynny ew. podstawa zamknięcia czynny	10. Powierzchnia (w ha) ogólna — 0,92 wolna — ok. 0,2			
	11. Położenie cmentarza Cmentarz w zach. części osady, z dala od zabudowy, po lewej stronie szosy z Jędrzejowa. Od zach., pd. i wsch. otoczony polami, od pn. las. Dojazd polną drogą od pd. Widoczny w krajobrazie jako kępa zieleni.			16. Bibliografia -	
	12. Uwagi Ter. Org. Adm. Państwowej -			17. Uwagi użytkownika -	

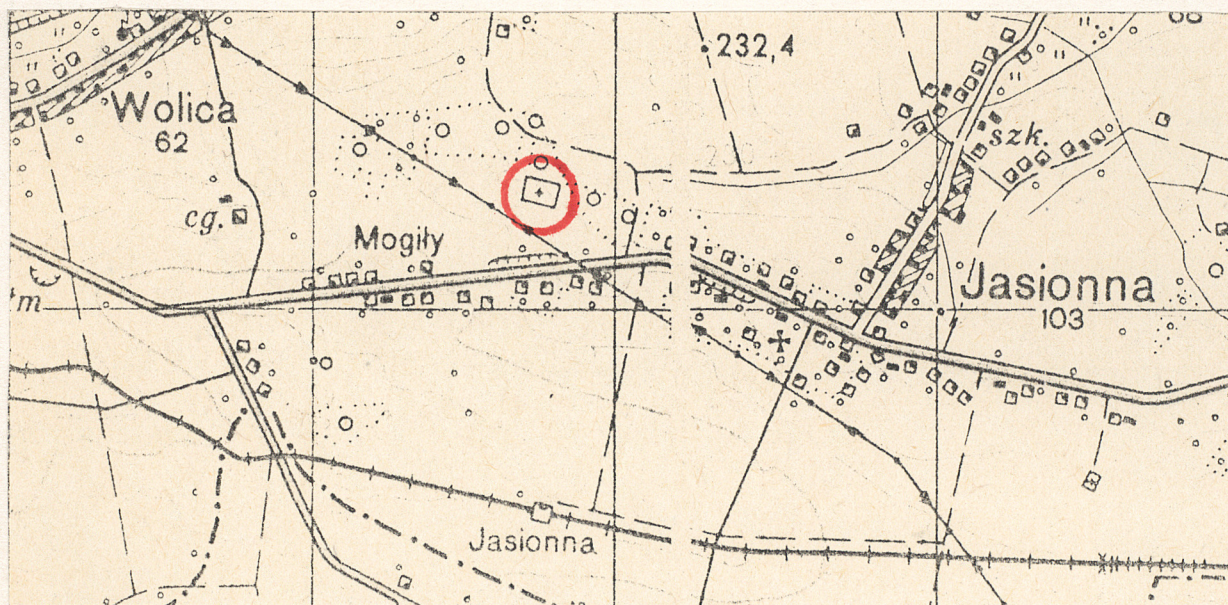
C 18. ELEMENTY CMENTARZA		Czy istnieją	I L O Ś Ć					23. Charakter rozplanowania cmentarza Cmentarz na rzucie prostokąta z wciętych narożnikami pd.-wsch., gdzie brama wejściowa. Otoczony ażurowym ogrodzeniem.	
			Do XVIII w.	1 poł. XIX w.	2 poł. XIX w.	1 poł. XX w. (do 1945 r.)	2 poł. XX w.		
Mur ogrodzeniowy		tak					1	24. Czytelność układu cmentarza: — całość czytelny — kwat. podzielony alejami na cztery główne części — nagrobków i mogił w części tylnej układ zatarty	
Brama (y)		tak					1		
Kościół		nie							
Kaplica (e)		nie							
Nagrobki:	wolnostojące	tak					x	25. Ogólny stan zachowania cmentarza (nagrobków i drzewostanu) Nagrobki w stanie dobrym, drzewostan również.	
	przyścienne	nie							
	płyty	nie							
Mogiły		tak					x		
Inne elementy studnia, śmietnik							+	26. Istniejące zagrożenia Zarastanie cmentarza w tylnej części.	
19. Które obiekty wipsane są do rejestru zabytków -									
20. STARODRZEW		Ilość	φ pnia w cm	Stan zdrowotny					
lipa		-	-	-					
kasztanowiec		-	-	-				27. Wnioski w zakresie prac: — porządkowych systematyczne pielęgnowanie zieleni (usuwanie samosiewów) — remontowych zabezpieczenie drewnianego krzyża w tylnej części — konserwatorskich	
jesion		-	-	-					
klon		5	50	stan dobry					
dąb		1	50	stan dobry					
								28. Wnioski w zakresie niezbędnej dokumentacji: — poszczególnych nagrobków - — ewidencji całości cmentarza karta cmentarza — studium historycznego - — ewentualnie dokum. projektowej -	
21. Czy na terenie cmentarza znajdują się zarejestrowane pomniki przyrody ew. aleje		nie							29. Inne uwagi służb konserwatorskich -
22. Ogólny stan zachowania zieleni na cmentarzu Zielen bujnie rozrośnięta w części zach. (robinie, sosny, dęby, klony, brzozy); aleje obsadzone nie-regularnie klonami.									
30. Wypełnił: dr Urszula Oettingen IX.93.									

Uwe Humpen



1:500





OZNACZENIA GRAFICZNE DO PLANÓW EWIDENCYJNYCH ZABYTKOWYCH CMENTARZY ORAZ DO KART CMENTARZY

	aktualna granica cmentarza		drzewa zabytkowe liściaste i iglaste
	pierwotna granica cmentarza		masyw starodrzewia
	budynki murowane		szpalery lub aleje
	budynki drewniane		masyw drzewostanu młodego
	miejsca i pozostałości po budynkach		skupiny krzewów
	ogrodzenie trwałe cegła, kamień		żywoploty
	— — zeliwne		skarpy
	— — betonowe		drogi dawne dobrze zachowane
	siatka metalowa		ślady dawnych dróg
	brak ogrodzenia		drogi zabite współcześnie
	ściana budynku		granica ochrony konserwatorskiej
	bramy i furtki		granica ochr. zewn. powiązań widokowych
	a/ aktualne wejście		stanowisko i kierunek wyk. zdjęć fotograf.
	b/ dawne wejście		<u>oznaczenia gatunków drzew</u>
	c/ dawne wejście zamurwane		1 lipa
	a/ nagrobki zabytkowe kamienne		2 jesion
	b/ — — — — — drewniane		3 kasztanowiec
	c/ epitafium		4 żywotnik / św. /
	d/ krzyż zeliwny		5 św. /
	e/ krata zeliwna		6 brzoza
	f/ pomnik ku czci poległych		7 robinia
	g/ inny nagrobek		8 dąb
	groby zdewastowane		9 klon
	groby po 1945 r.		odmiana zwisająca

10 sosna

ś śmietnik
st. studnia

Jasionna, gm. Jędrzejów, cmentarz parafialny.

Spis fotografii *

- I. Widok ogólny od pd.-wsch.
- II. Wnętrze - sektor środkowy.
- III. Wnętrze - widok od pd.

- 1. Nagrobek figuratywny Barbary Fatygi, 1954-1957.
- 2. Nagrobek Barbary Zofii Blicharskiej zm. 1949 r.
- 3. Duży drewniany krzyż.
- 4. Kamienny krzyż na cokole (brak inskrypcji).
- 5. Pochylony duży drewniany krzyż.

* numeracja wg oznaczeń na planie cmentarza.

Jasionna, gm. Jędrzejów, cmentarz paraf.; fot. Urszula Oettingen, IX.93., neg. w PSOZ Kielce.

1



I



II



III

Jasionna, gm. Jedrzejów, cmentarz paraf.; fot. Urszula Oettingen, IX.1993, neg. u Psoz Kielce 2



1



2



4