

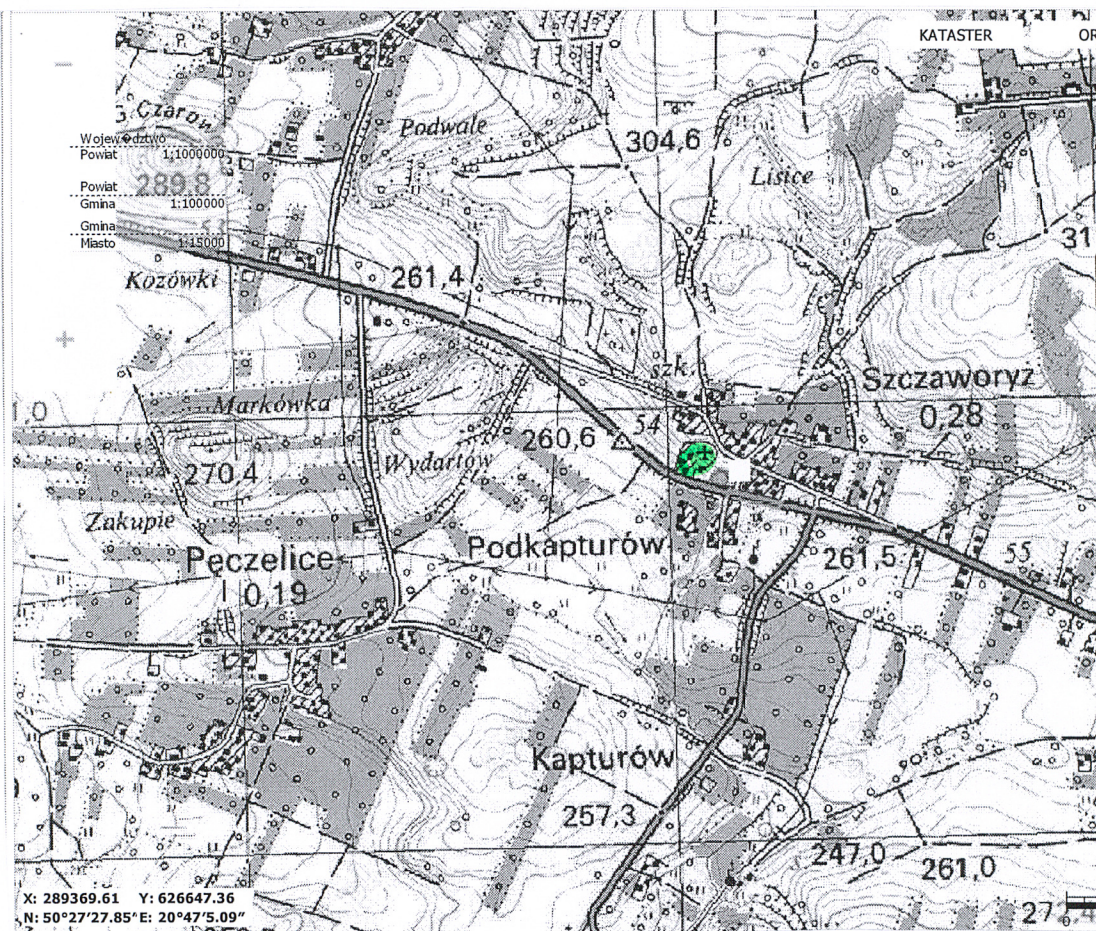
Województwo Świętokrzyskie		<b>KARTA CMENTARZA</b>		NR 16897
<b>A</b> 1. Miejscowość  <b>SZCZAWORYŻ</b>		6. Nazwa cmentarza (ew nazwa dawna) <b>Przykościelny (kościół</b> <b>p.w. św. Jakuba Starszego</b> <b>Apostoła)</b>		<b>B</b> 13. Najstarszy istniejący nagrobek (data) <b>1518</b> - Tomasz Oborski
2. Gmina  <b>Busko - Zdrój</b> <b>POW. BUSKI</b>		7. Cmentarz: Dawny <input checked="" type="checkbox"/> <b>Tak</b> Nowy (po 1945 r.) <input type="checkbox"/>		
3. Adres cmentarza  <b>Szczaworyż</b> <b>28-100 Busko Zdrój</b> <b>dz. nr 512</b>		8. Data założenia  <b>Przed 1326</b>		
4. Poprzednie nazwy miejscowości  <b>Szczeworzysz</b> <b>Szczaworzysz</b>		9. Przynależność wyznaniowa  Obecna - Rzymsko - katolicka Dawna - Rzymsko - katolicka		
5. (Nie) czynny ew. podstawy zamknięcia  <b>Nieczynny</b>		10. Powierzchnia Ogólna - <b>0,28 ha</b> Wolna - <input type="text"/>		14. Istniejąca dokumentacja cmentarza i miejsce jej przechowywania - Ksiegi zgonów od k. XVIII w. z przerwami na plebanii w Szczaworyżu  Plan aktualny Wrys z mapy ewid. gruntów obręb Szczaworyż, skala 1:5000 - Pow. Ośr. Dokum. Geod. I Kartograficznej w Busku Zdroju  Plan dawny -  Inne materiały archiwalne -
11. Położenie cmentarza Cmentarz położony jest w centrum wsi, na kulminacji wzgórza, przy dawnej drodze do Buska Zdroju. Południowa granica ogrodu parafialnego przylega do drogi Busko - Stopnica		16. Bibliografia Szymański J.: Corpus Inscriptionum Poloniae t.1, z 3, Kielce 1980 Wiśniewski J.: Historyczny opis Kościołów, Miast, Zabytków i Pamiątek w Stopnickiem, Marjówka 1929.		
12. Uwagi Ter. Organizacja Administracji. Państwowej -		17. Uwagi użytkownika -		

15. Groby o znaczeniu historycznym lub osób szczególnie zasłużonych
- 
- Kostecki Jakub (+1580), dziedzic
- 
- Nowakowski Stanisław (+1831) dziedzic Piasku
- 
- Oborski Tomasz (+1518)
- 
- Rzepa Dorota (+1633) matka plebana
- 
- Sawel Stanisław (+1676)
- 
- Tarło Jan Kanty (+1855) hrabia




C ELEMENTY CMENTARZA		Czy istnieją?	ILOŚĆ/ ROK					
			Do XVIII w.	1 poł. XIX w.	2 poł. XIX w.	1 poł. XX w. (do 1945 r.)	Po 2 poł. XX w.	
Mur ogrodzeniowy		TAK	XVII					23. Charakter rozplanowania cmentarza Na planie nieregularnego wieloboku z kościołem pośrodku. Cmentarz otoczony murem ze szkarpami.
Brama (y)		TAK	XVII					
Kościół		TAK	1613					
Kaplica Niepok. Pocz. NMP		TAK	1630					
Grobowce		NIE						
Nagrobki:	Wolnostojące	NIE						24. Czytelność układu cmentarza  - całość Tak - kwater Nie - nagrobków i mogił Nie
	Przyściennie	NIE						
	Płyty, Epitafia	TAK	5	1	2		2	
Mogily		NIE						25. Ogólny stan zachowania (nagrobków i drzewostanu) Dobry
Inne elementy		NIE						
19. Które obiekty wpisane są do rejestru zabytków? Zespół kościoła wpisany do rejestru zabytków 1956 10 02 pod pozycją 207 oraz 1967 06 22 pod pozycją 138. <i>Cmentarz A.40/3 z 25.01.2018r.</i>								
20. STARODRZEW		Ilość	O pnia w cm	Stan zdrowotny				
1. Lipa		1	60					
2. Jesion								
3. Kasztanowiec								
4. Żywotnik (tuja)								
5. Świerk								
6. Brzoza								
7. Robinia akacyjowa								
8. Dąb								
9 kl. Klon								
9 wz. Wierzba płacząca								
21. Czy na terenie cmentarza znajdują się zarejestrowane pomniki przyrody, aleje - Nie								
22. Ogólny stan zachowania zieleni na cmentarzu- Dobry								
26. Istniejące zagrożenia Brak								
27. Wnioski w zakresie prac:  - porządkowych -  - remontowych - naprawa muru  - konserwatorskich -								
28. Wnioski w zakresie niezbędnej dokumentacji:  - poszczególnych nagrobków - Nie  - ewidencji całości cmentarza - Tak  - studium historycznego - Nie  - ewentualnie dokum. Projektowej - Nie								
29. Inne uwagi służb konserwatorskich -								30. Wypełnił <i>Zdzisław Sabat</i> Data: <i>2010-11</i>








# LEGENDA



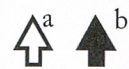
budynki murowane



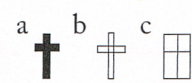
ogrodzenie trwałe cegła,  
kamień



bramy i furtki



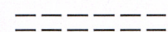
a/ aktualne wejście  
b/ dawne wejście



a/ nagrobki zabytk. kamienne  
b/ nagrobki zabytk. drewniane  
c/ epitafium



drogi dawne dobrze  
zachowane



drogi założone współcześnie



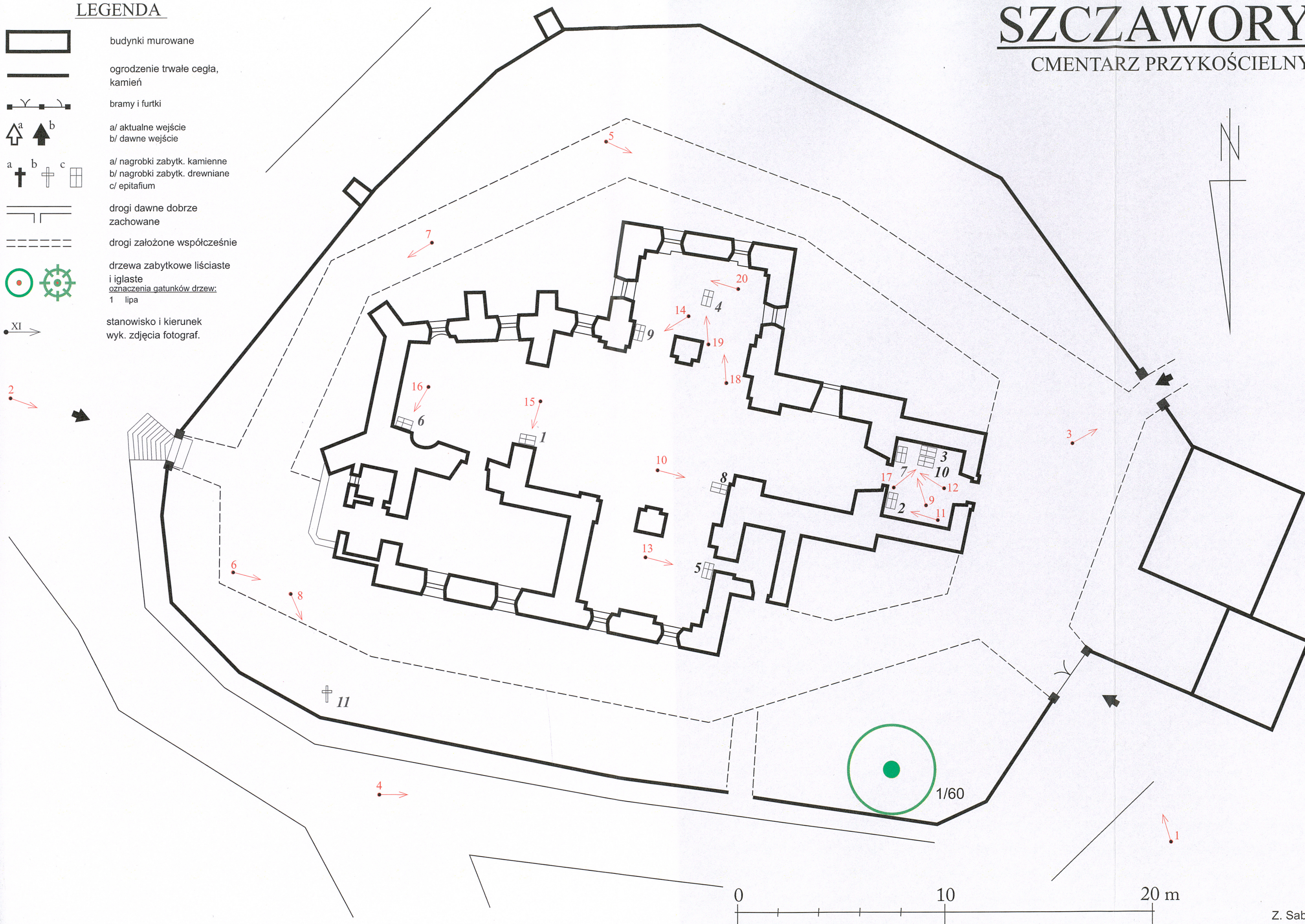

drzewa zabytkowe liściaste  
i iglaste  
oznaczenia gatunków drzew:  
1 lipa



stanowisko i kierunek  
wyk. zdjęcia fotograf.

## SZCZAWORYŻ

CMENTARZ PRZYKOŚCIELNY





# **SZCZAWORYŻ gm. Busko Zdrój**

## **CMENTARZ PRZYKOŚCIELNY**

### **I. WYKAZ TABLIC EPITAFIJNYCH I NAGROBKÓW**

W (nawiasach) podano obiekty nie zlokalizowane, o których wiadomo, że były.

1. DOMINIKA (1618)
2. KOSTECKI Jakub (-1580) Prawdopodobnie dziedzic części Szczaworyża
3. KOSTECKI Leon (1916-1993) Dyplomata
4. KRYPTA FUNDATORÓW (-)
5. NOWAKOWSKI Stanisław (-1 XI 1831) Dziedzic Piasku i OLIZAR Antoni (-17 IX 1820) Dziedzic Sułkowic.
6. OBORSKI Tomasz (-1618)
7. RZEPA Dorota (- 17 VIII 1633) Matka plebana
8. SAWEL Stanisław (-8 VI 1676)
9. TARŁO Jan Kanty (1790-16 XII 1855) Hrabia. Dziedzic Sułkowic i Zalesia.
10. LEON XII (1900-1901)
11. KRZYŻ MISYJNY (26 IV 1971)

### **II. WYKAZ ZDJĘĆ**

1. Widok na cmentarz przykościelny i kościół św. Jakuba Starszego Apostoła od strony zachodniej.
2. Widok na furtę od strony wschodniej.
3. Widok na furtkę w kierunku plebanii
4. Widok na mur północny (z wyrwą)
5. Południowa część cmentarza z widokiem na kaplicę Niepokalanego Poczęcia NMP z 1630 r.
6. Widok na cmentarz przykościelny z widokiem na kaplicę i bramę główną
7. Cmentarz przykościelny – część południowa
8. Widok na cmentarz i krzyż misyjny
9. Epitafia w kruchcie
10. Epitafium Stanisława Sawela (+1676)
11. Epitafium Jakuba Kosteckiego (+1580)
12. Epitafium Doroty Rzepey (+1676) matki plebana
13. Epitafium Antoniego Olizara, dziedzica Sułkowic (+1820) i Stanisława Nowakowskiego, dziedzica Piasku (+1831)
14. Epitafium Jana Tarła, hrabiego, dziedzica Sułkowic i Zalesia (+1855)
15. Fresk Dominiki z 1618 r.
16. Fresk Tomasza Oborskiego z 1618 r.
17. Epitafium Leona Kosteckiego, dyplomaty RP (+1993)
18. Zejście do podziemia kościoła
19. Tablica w krypcie kościoła.
20. Trumna ze szczątkami „dobrodziejów” kościoła

Zdzisław Sabat



SŁCZANÓW 42 - cm. przykościelny



1



2



3



4





5



6



7



8

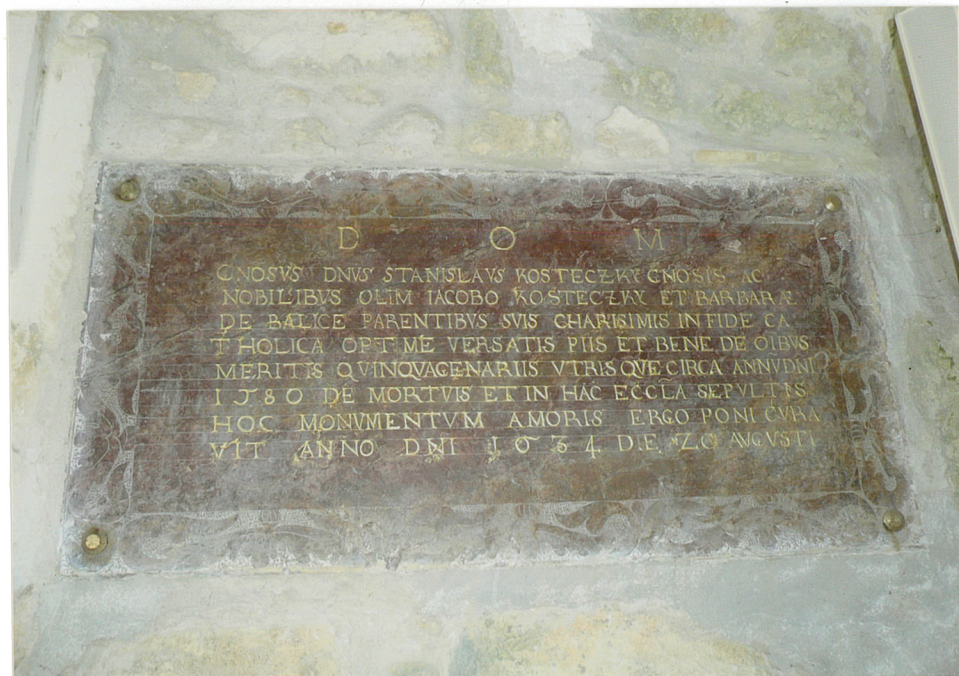




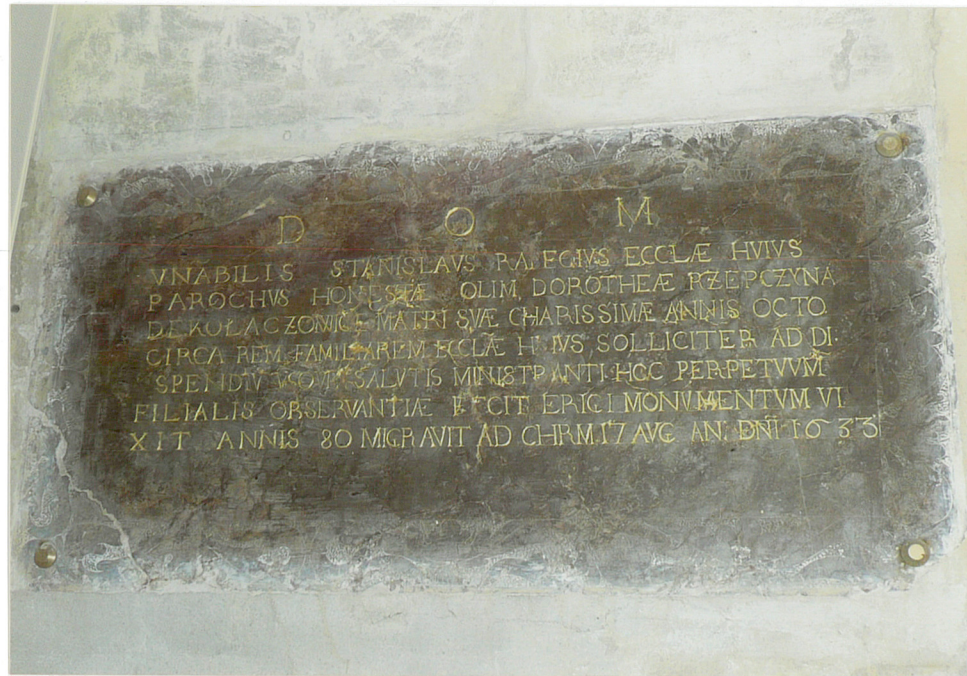
9



10




11

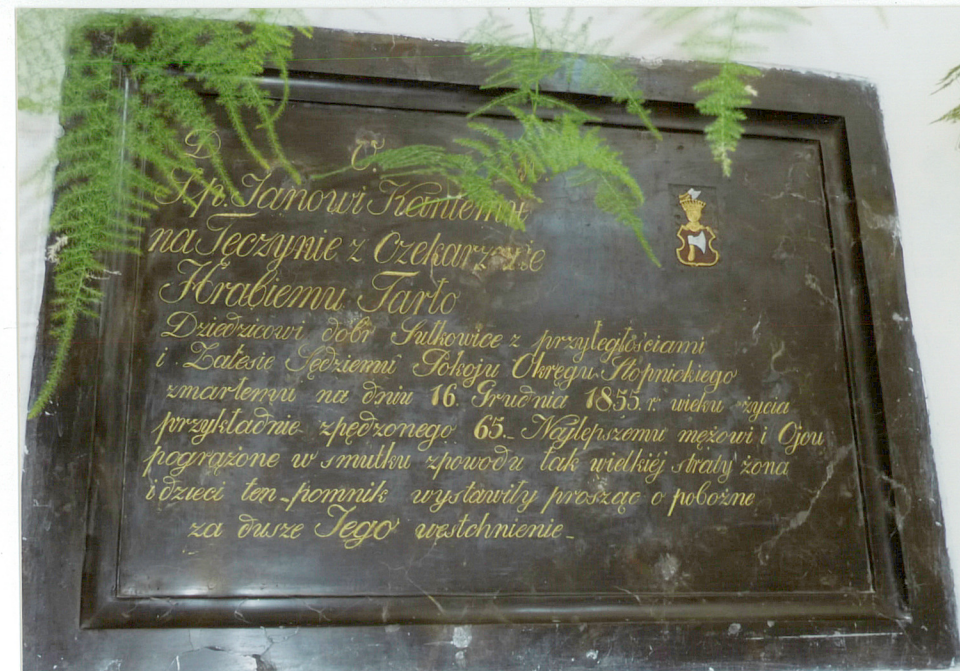


12






13



14



15



16





17



18



19



20