

KARTA CMENTARZA

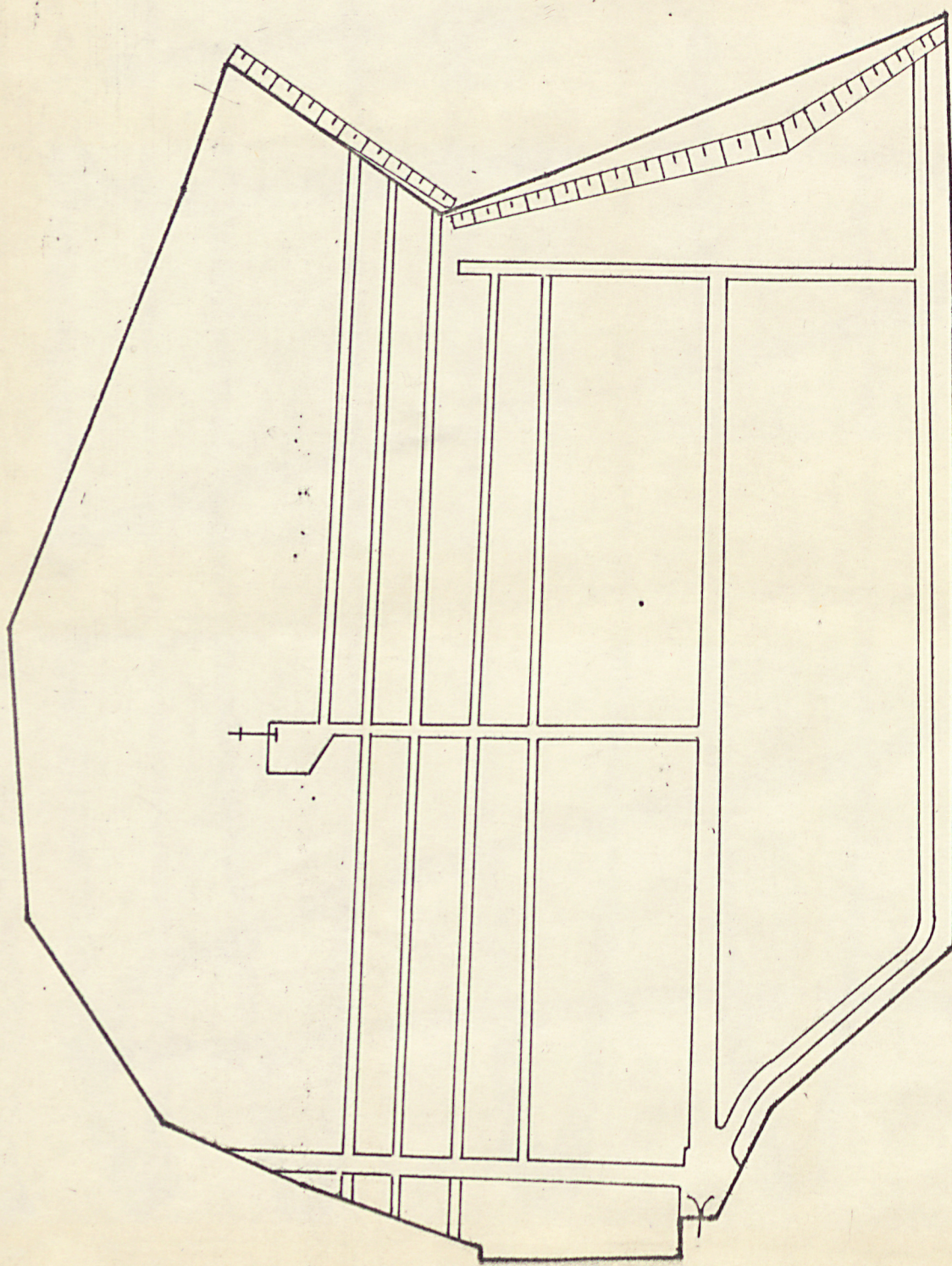


NR 9a

16730

A 1. Miejscowość SOSNOWIEC	6. Nazwa cmentarza (ew. nazwa dawna) parafialny	B 13. Najstarszy istniejący nagrobek (data) 1907	15. Groby o znaczeniu historycznym lub osób szczególnie zasłużonych Tow. Antoni Drózd zm. 15 XII 1978 działacz PPR i PZPR w Zagłębiu
2. Gmina Niewka dzielnica Modrzejów <i>pow.</i> SOSNOWIEC	7. Cmentarz dawny <input checked="" type="checkbox"/> tak Cmentarz nowy (po 1945 r.) <input type="checkbox"/> -	14. Istniejąca dokumentacja cmentarza i miejsce jej przechowywania 	
3. Adres cmentarza ul. Wojska Polskiego	8. Data założenia 1907 cz.2 zach.	Plan aktualny Woj. Ośr.Bad. i Dok.Zabyt. Katowice	
4. Poprzednie nazwy miejscowości brak	9. Przynależność wyznaniowa: obecna - rzym.-kat. dawna - 	Plan dawny Biblioteka Miejska w Sosnowcu	
5. (Nie)-czynny ew. podstawa zamknięcia	10. Powierzchnia w ha: ogólna - <input type="text" value="1.8"/> wolna - <input type="text" value="-"/>	Inne materiały archiwalne WAP Będzin, Akta gm.Zagórze t.74	
11. Położenie cmentarza w bezpośredniej bliskości kopalni i zabudowy przemysłowej przy ul. Wojska Polskiego		16. Bibliografia Jan Wiśniewski, Diecezja Częstochowska...1936; Jan Kudera, Historia Parafii Mysłowickiej, Mysłowice 1964	
12. Uwagi Ter. Org. Adm. Państwowej brak		17. Uwagi użytkownika brak	

C 18. ELEMENTY CMENTARZA		Czy istnieją	I L O Ś Ć				
			Do XVIII w.	1 poł. XIX w.	2 poł. XIX w.	1 poł. XX w. (do 1945 r.)	2 poł. XX w.
Mur ogrodzeniowy		tak				fragn.	Fragn.
Brama I-yl		tak				1	
Kościół		nie					
Kaplica I-el		nie					
Nagrobki:	wolnostojące	tak				47	800
	przyścienne	nie					
	płyty	nie					
Mogily		tak				100	20
Inne elementy		nie					
19. Które obiekty wpisane są do rejestru zabytków							
brak							
20.	STARODRZEW	brak	Ilość	Ø pnia w cm	Stan zdrowotny		
	lipa						
	kasztanowiec						
	jesion						
	tuja (żywotnik)						
21. Czy na terenie cmentarza znajdują się zarejestrowane pomniki przyrody ew. aleje							
brak							
22. Ogólny stan zachowania zieleni na cmentarzu							
dobry							
23. Charakter rozplanowania cmentarza							
nieregularny							
24. Czytelność układu cmentarza:							
– całość dobra							
– kwater dobra							
– nagrobków i mogił dobra							
25. Ogólny stan zachowania cmentarza (nagrobków i drzewostanu)							
dobry							
26. Istniejące zagrożenia							
likwidacja starych mogił							
27. Wnioski w zakresie prac:							
– porządkowych uporządkować stare krzyże z mogił zajętych przez nowe pochówki							
– remontowych /np. zrobić lapidarium/							
– konserwatorskich							
28. Wnioski w zakresie niezbędnej dokumentacji:							
– poszczególnych nagrobków wykonać karty							
– ewidencji całości cmentarza							
– studium historycznego							
– ewentualnie dokum. projektowej							
29. Inne uwagi służb konserwatorskich							30. Wypełnił: E. TOMCZAK B. CHLEBINSKA Data: 20.05.87

SOSNOWIEC
cm.katolicki
ul.Wojska Polskiego



ul. Solna

