

Województwo

katowickie

KARTA CMENTARZA

NR

6.163.13

A

1. Miejscowość

Bytom

2. Gmina

-

3. Adres cmentarza

Bytom

ul. Powstańców Śl.

4. Poprzednie nazwy miejscowości

-

5. ~~Wpis~~ czynny

ew. podstawa zamknięcia

6. Nazwa cmentarza (ew. nazwa dawna)

parafialny

par. pw. Świątej Trójcy

7. Cmentarz
dawny

tak

Cmentarz
nowy (po 1945 r.)

-

8. Data założenia

początek XXw.

9. Przynależność wyznaniowa:

obecna - rzym.-kat.

dawna - rzym.-kat.

10. Powierzchnia w ha:

ogólna - 5,2

wolna - -

B

13. Najstarszy istniejący nagrobek
(data)

1910

14. Istniejąca dokumentacja cmentarza
i miejsce jej przechowywania
ewidencja WOBiDZ-Katowice
1980

Plan aktualny

WOBiDZ-Katowice

Plan dawny

Muzeum Górnośląskie-Bytom
Dz. Historii

Inne materiały archiwalne

księgi inwentarzowe

par.p.w.Św.Trójcy

15. Groby o znaczeniu historycznym
lub osób szczególnie zasłużonychgroby żołnierzy z I-ej
wojny światowej

11. Położenie cmentarza

teren płaski, zabudowany, graniczy z cm. ewangelickim

16. Bibliografia

brak

12. Uwagi Ter. Org. Adm. Państwowej

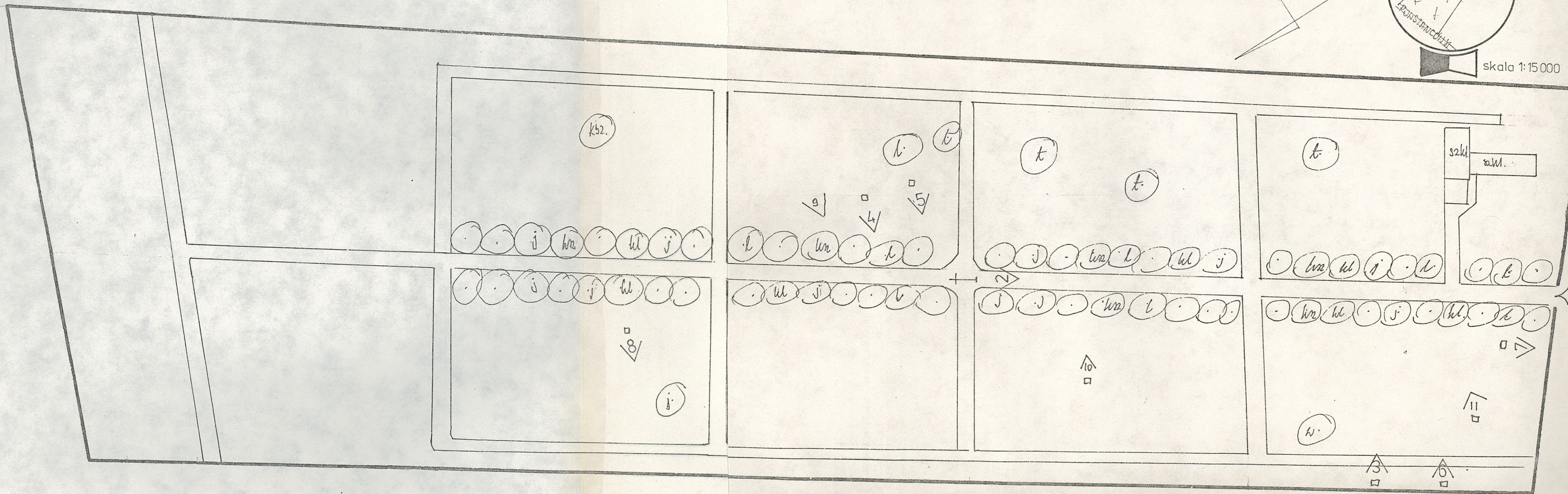
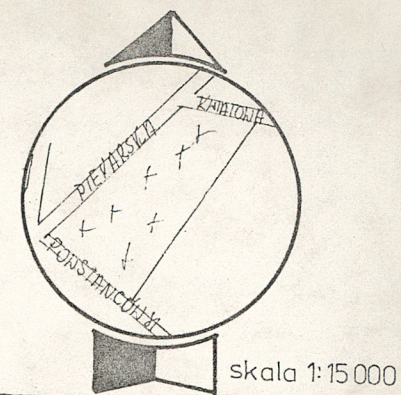
brak

17. Uwagi użytkownika

brak

C 18. ELEMENTY CMENTARZA		Czy istnieją	I L O Ś Ć					23. Charakter rozplanowania cmentarza regularny
			Do XVIII w.	1 poł. XIX w.	2 poł. XIX w.	1 poł. XX w. (do 1945 r.)	2 poł. XX w.	
Mur ogrodzeniowy cegła. metal.		tak				+		24. Czytelność układu cmentarza: - całość dobry - kwater, dobry - nagrobków i mogił dobry
Brama I-yl metal.		tak				+		
Kościół		nie						
Kaplica I-el		nie						
Nagrobki:	wolnostojące	tak				20	3000	25. Ogólny stan zachowania cmentarza (nagrobków i drzewostanu) dobry
	przysicenne	nie						
	plyty	tak					500	
Mogiły		tak				4	1000	26. Istniejące zagrożenia nowe pochówki, szkody górnicze
Inne elementy tab. nagrobne żołnierzy z I-ej wojny światowej		tak					500	
19. Które obiekty wpisane są do rejestru zabytków brak								
20.	STARODRZEW	Ilość	Ø pnia w cm	Stan zdrowotny				
	lipa	24	40-50	dobry				
	kasztanowiec	48	40-80	dobry				
	jesion	90	40-50	dobry				
	tuja (żywnotnik)	50	w.p.	dobry				
	klon	67	35-45	dobry				
		-	-					
		-	-					
21. Czy na terenie cmentarza znajdują się zarejestrowane pomniki przyrody ew. aleje nie								
22. Ogólny stan zachowania zieleni na cmentarzu dobry								
27. Wnioski w zakresie prac: - porządkowych na bieżąco - remontowych - - konserwatorskich -								
28. Wnioski w zakresie niezbędnej dokumentacji: - poszczególnych nagrobków - - ewidencji całości cmentarza - - studium historycznego. - - ewentualnie dokum. projektowej ^{uporządkować} gr. żołnierzy z I-ej wojny światowej								
29. Inne uwagi służb konserwatorskich								30. Wypełnił: 16.06.89 Data: Kene

BYTOM
ul. Powstańców
skala 1:1000





1



2



3




4



5



6



7



8



9.



10.



11.