

KARTA CMENTARZA

NR



16301

A 1. Miejscowość LĘDZINY
HOŁDUNÓW

6. Nazwa cmentarza (ew. nazwa dawna)
cmentarz wyznaniowy

B 13. Najstarszy istniejący nagrobek
(data)
1794 r.

15. Groby o znaczeniu historycznym
lub osób szczególnie zasłużonych
Brak

2. Gmina
Tychy Lędziny
pow. BIERUŃSKO-LĘDZIŃSKI

7. Cmentarz dawny ☒ tak
Cmentarz nowy (po 1945 r.) ☐ nie

14. Istniejąca dokumentacja cmentarza
i miejsce jej przechowywania
Brak

3. Adres cmentarza
ul. Lewandowskiej

8. Data założenia
XVIII w.

Plan aktualny
wraz z księgą cmentarza -
u grabarza

4. Poprzednie nazwy miejscowości
Anhalt

9. Przynależność wyznaniowa:
rzymsko-katolicka
obecna - ewangelicka
dawna - ewangelicka

Plan dawny
Plan sytuacyjny kościoła
ewang. z 1919 - AP Pszczyna
AKP XVIII 684 i z 1922-1939
AKP XVIII 688.

5. (Nie) czynny
ew. podstawa zamknięcia

10. Powierzchnia w ha:
ogólna - ha
wolna - ha

Inne materiały archiwalne
Księgi zgonów i kronika
parafialna od 1948 r. -
Parafia Chrystusa Króla

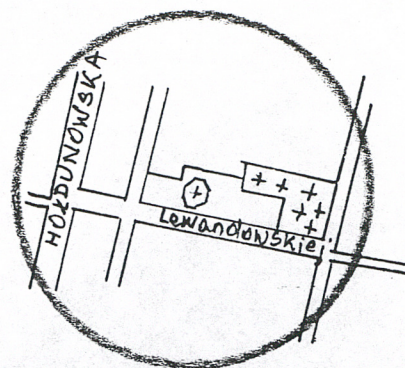
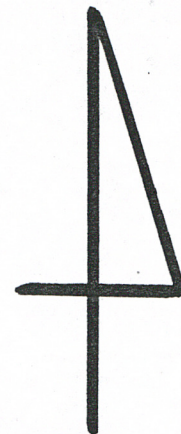
11. Położenie cmentarza Cmentarz położony na niewielkim wznie-
sieniu, pomiędzy kościołem ewangelickim i kościołem
rzymsko-katolickim, w otoczeniu zabudowy domków jedno-
rodzinnych.

16. Bibliografia Spiralski O., 800-letnie Lędziny, K-ce 1964
2. Jańczak J., Okruchy z dziejów Bierunia ..., Bieruń
1989. 3. Księga protokołów konwentów pastorskich
Ziemi Pszczyńskiej 1588-1628, K-ce 1938

12. Uwagi Ter. Org. Adm. Państwowej
Brak

17. Uwagi użytkownika
Brak

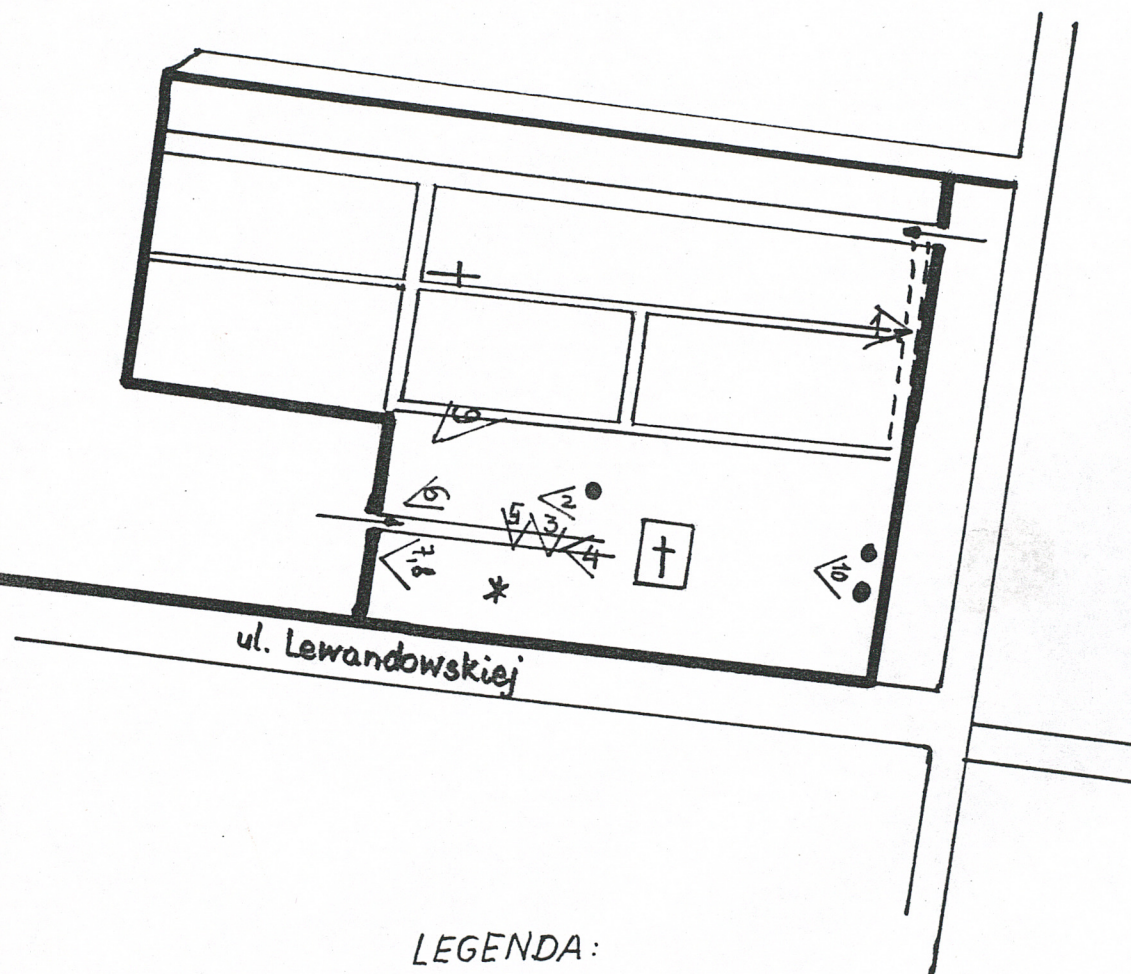
C	18.	ELEMENTY CMENTARZA	Czy istnieją	I L O Ś Ć					23. Charakter rozplanowania cmentarza Na planie nieregularnym, wyodrębniona aleja główna.
				Do XVIII w.	1 poł. XIX w.	2 poł. XIX w.	1 poł. XX w. (do 1945 r.)	2 poł. XX w.	
Mur ogrodzeniowy		tak	-	-	+	-	+	24. Czytelność układu cmentarza: - całość średnia - kwater, średnia - nagrobków i mogił średnia	
Brama I-yl		tak	-	-	-	-	2		
Kościół		nie	-	-	-	-	-		
Kopiec i kostnica		tak	+	-	-	-	-		
Nagrobki:	wolnostojące	tak	1	1	4	1	1433	25. Ogólny stan zachowania cmentarza (nagrobków i drzewostanu) średni	
	przyścienne	nie	-	-	-	-	-		
	plyty	tak	-	6	-	-	46		
Mogily		tak	-	-	-	-	258	26. Istniejące zagrożenia przekopywanie starych grobów	
Inne elementy krzyż cment.		tak	-	-	-	-	1		
19. Które obiekty wpisane są do rejestru zabytków Kostnica z XVIII w. - nr rej. 717/66, nagrobek pastora Schleiermachera z 1794 i nagrobek Beaty Wrazidko z XIX w. - nr rej. 407/73									
20.	STARODRZEW	Ilość	Ø pnia w cm	Stan zdrowotny					27. Wnioski w zakresie prac: należy uporządkować starą - porządkowych część cmentarza - remontowych remont kostnicy - konserwatorskich stare nagrobki należy zakonserwować i zabezpieczyć.
lipa		3	100-125	dobry; 1 drzewo pomnikowe					
kasztanowiec		-	-	-					
jesion		-	-	-					
tuja (żywotnik)		1	15	dobry					
21. Czy na terenie cmentarza znajdują się zarejestrowane pomniki przyrody ew. aleje Brak									28. Wnioski w zakresie niezbędnej dokumentacji: "białe karty" do - poszczególnych nagrobków najstarszych nagrobków - ewidencji całości cmentarza konieczna - studium historycznego. konieczne - ewentualnie dokum. projektowej brak
22. Ogólny stan zachowania zieleni na cmentarzu Dobry									
29. Inne uwagi służb konserwatorskich							30. Wypełnił: M. Szulc Data: VIII 1995		



HOŁDUNÓW

CM. WYZNANIOWY

1:1250



LEGENDA:

- poj. drzewa liściaste
- * - - - iglaste
- <1 ujęcie fotograficzne



1.



2.



3.



4.



5.



6.



7.



8.



9.



10.