

1. Obiekt

DOM MIESZKALNY

2. Czas powstania

ok. 1900 r.

3. Miejscowość

U S T K A

4. Adres

ul. Marynarki Polskiej 53

nr hipoteczny KW - brak

obr.11, nr dz.172,nr jedn.rej.343

5. Przynależność administracyjna

słupskie

województwo

gmina Ustka

pow. SŁUPSK

6. Poprzednie nazwy miejscowości

"
Stolpmünde

7. Przynależność administracyjna
przed 1 VI 1975

województwo koszalińskie

powiat słupski

8. Właściciel i jego adres

Skarb Państwa
Rej.Przedsiębiorstwo Gospodarki
Komunalnej i Mieszaniowej
Ustka ul. Boh.Stalingradu 5

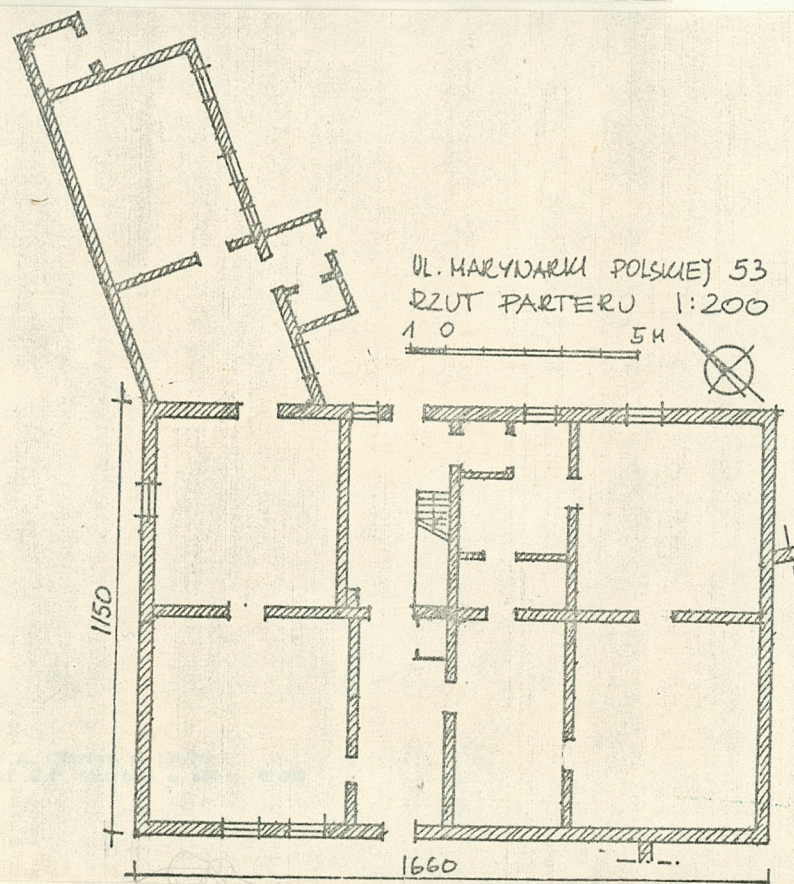
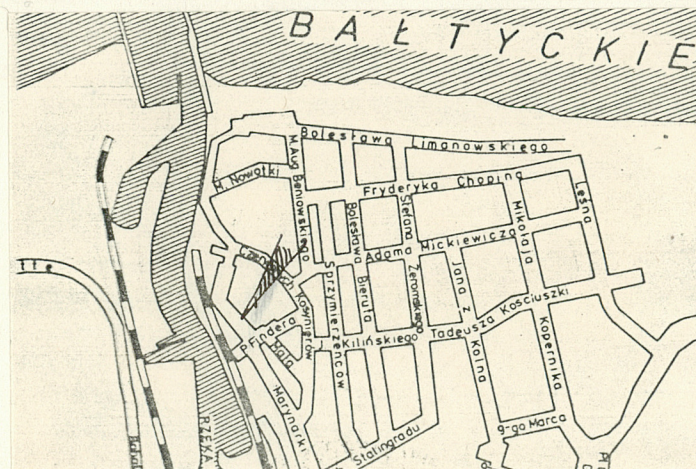
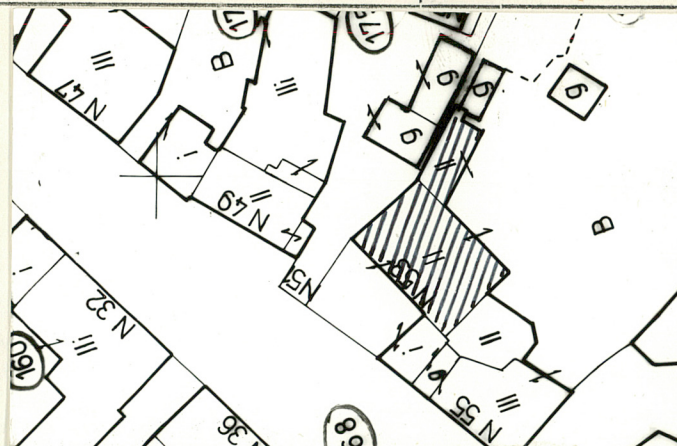
9. Użytkownik i jego adres

Rej.Przedsiębiorstwo Gospodarki
Komunalnej i Mieszaniowej
Ustka ul. Boh.Stalingradu 5

10. Rejestr zabytków

Nr

data



Dom położony przy ulicy, która przed wojną nosiła nazwę Haupt Strasse i spełniała podobnie jak w czasach obecnych rolę ulicy handlowo-usługowej, stanowiąc jednocześnie zachodnią granicę osady rybackiej.

Dom mieszkalny w zabudowie półzwartej /narożnik południowy przylegający do sąsiednich zabudowań/, elewacją frontową zwrócony w kierunku północno-zachodnim, leżący we wschodniej pierzei ulicy Marynarki Polskiej, biegnącej równolegle do pobliskiego kanału portowego, w pobliżu jej zbiegu z ulicą Findera.

Murowany, otynkowany;

- fundamenty kamienne, ściany zewnętrzne z cegły ceramicznej pełnej, ściany wewnętrzne ceglane oraz o konstrukcji ryglowej;
- tynki zewnętrzne cementowo-wapienne, wewnętrzne wapienno-piaskowe;
- stropy wszystkich kondygnacji drewniane, belkowe;
- więźba dachowa drewniana o konstrukcji krokwiowo-jętkowej;
- dach pokryty dachówką ceramiczną, połacie zachodnia /od frontu/ karpiówką, połacie wschodnia zakładkową; dach oficyny pokryty papą;
- podłoga w sieni biała i częściowo posadzka cementowa; w pomieszczeniach mieszkalnych podłogi białe malowane olejno lub pokryte płytą pilśniową;
- schody zewnętrzne kamienne; wewnętrzne drewniane, policzkowe, zabiegowe;
- okna skrzynkowe, w klatce schodowej krosnowe szklone pojedynczo; drzwi płycinowe, zewnętrzne z nadświetlem - frontowe ozdobne;

Rzut w kształcie prostokąta z trapezową przybudówką /oficyną/ przy północnym krańcu ściany północno-wschodniej. Układ pomieszczeń dwutraktowy, podłużny; z sienią przelotową.

Bryła 3-kondygnacyjna, gdzie trzecią kondygnację stanowi częściowo mieszkalne poddasze; częściowo podpiwniczona. Przekryta dachem dwuspadowym naczółkowym, z lukarną w połaci zachodniej.

Elewacje otynkowane, bez dekoracji; okna elewacji frontowej z obramieniami w narzucie tynkowym; ozdobne drzwi wejściowe.

Wyposażenie : częściowo zachowana stolarka okienna i drzwiowa oraz klamki i okucia drzwiowe.

Instalacje : wodno-kanalizacyjna, elektryczna, gazowa; ogrzewanie piecowe i etażowe.

14. Kubatura 1754 m ³	15. Powierzchnia użytkowa 350 m ²	16. Przeznaczenie pierwotne - mieszkalne	17. Użytkowanie obecne - mieszkalne - komitet miejski SD
18. Prace budowlane i konserwatorskie, ich przebieg i dokumentacja - remont elewacji ok. 1980 r.		19. stan zachowania (fundamenty, ściany zewnętrzne, ściany wewnętrzne, sklepienia, stropy, konstrukcje dachowe, pokrycie dachu, wyposażenie i instalacje) - fundamenty zawilgocone i zagrzybione, - fundamenty oficyny spękane /nierównomierne osiadanie/, - ściany spękane i zawilgocone, - zły stan techniczny stropów,	
		20. Najpilniejsze postulaty konserwatorskie -	

21. Akta archiwalne (rodzaj akt, numer i miejsce przechowywania)

- Zakład Gosp. Kom. i Mieszk. Ustka ul. Krótka 1
/Ksiegi Inwentarzowe, datowanie/
- Urząd Miejski Ustka ul. Marynarki Polskiej 40
/Wydział Geodezji/
- Archiwum Państwowe Słupsk ul. Sienkiewicza 21
"Pharus-Plan" - Ostseebad - Stolpmunde
plan Ustki z 1924r.

22. Bibliografia

23. Źródła ikonograficzne i fotografia (rodzaj, miejsce przechowywania, sygnatura)

BIURO BADAŃ I DOKUMENTACJI	
Tęcza KÓW W SŁUPKU	
Miejsce:	
Główny:	
Obiekt:	
Nr inwent.:	
Nr neg.:	35M/I/10
Data:	

24. Uwagi różne

25. Opracował

tekst Marek Łęcznarowicz 07.84 r.

imię, nazwisko, data, podpis

plany, rysunki Jacek Szczęsny 07.84 r.

imię, nazwisko, data, podpis

zdjęcia fotogr. Szymon Radziwiłowicz 07.84 r.

imię, nazwisko, data, podpis

miejsce przechowywania negatywów BB i DZ Słupsk

Karta po wypełnieniu podlega ochronie na podstawie przepisów prawa autorskiego

26. Adnotacje o inspekcjach, informacje o zmianach (daty, imiona i nazwiska wypełniających)

27. Załączniki

Wkładka nr 1

1. Miejscowość

2. Obiekt (nazwa jak w karcie)

3. Zawartość wkładki (nazwa obiektu lub materiału uzupełniającego)

USTKA

DOM MIESZKALNY

10 zdjęć

ul. Marynarki Polskiej 53



1.



2.



3.

1. elewacja południowo-zachodnia; 2. widok od strony wschodniej;
3. elewacja północno-zachodnia; 4. widok od wschodu na elewację
południowo-wschodnią;
5. widok od zachodu na elewację północno-zachodnią; 6. elewacja
północno-wschodnia; 7. gzyms - detal; 8. drzwi wejściowe w elewacji
południowo-zachodniej; 9. schody zabiegowe klatki schodowej;
10. wnętrze pokoju mieszkalnego z widokiem na piec;



4.

Wkładkę założył: Jacek Szczęsny 09.1984 r.
(imię, nazwisko, data)

Miejsce przechowywania negatywów: BBiDZ w Słupsku



5.



6.



7.



8.



9.



10.