

1. Obiekt

CHAŁUPA UL.KOSZALIŃSKA NR 54

2. Czas powstania

I poł.XIX w.

3. Miejscowość

BRZEZIE

nr hipoteczny

4. Adres Brzezie ul.Koszalińska nr

54

p-ta 77-306 Brzezie

nr hipoteczny

gm.Rzeczenica

5. Przynależność administracyjna

województwo śląskie

gmina

Rzeczenicapow. Człuchów

6. Poprzednie nazwy miejscowości

Eickfier7. Przynależność administracyjna
przed 1.VI.1975województwo koszalińskiepowiat Człuchów

8. Właściciel i jego adres

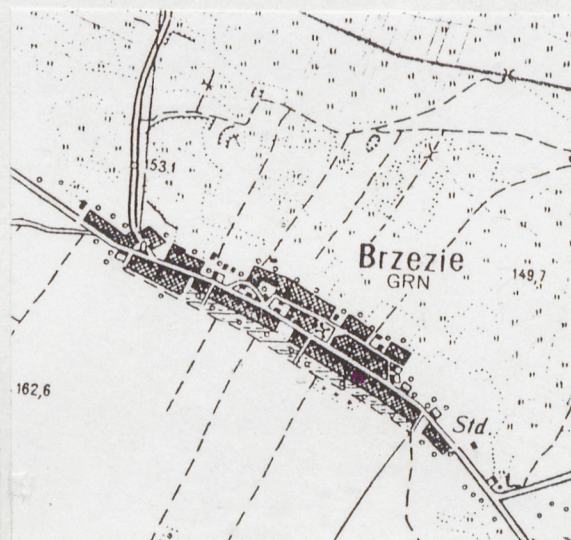
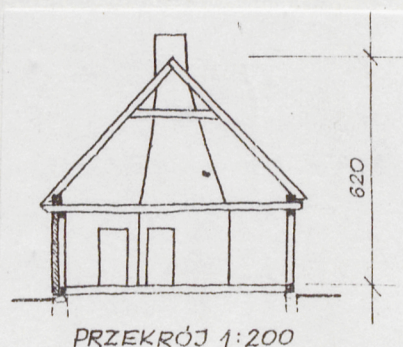
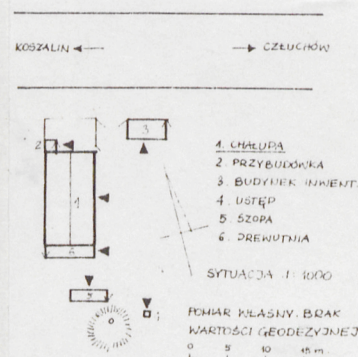
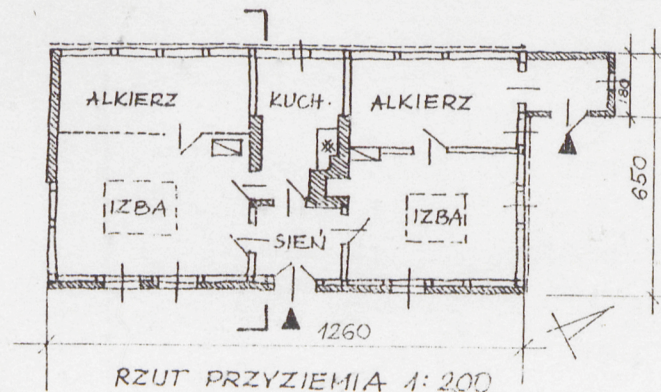


9. Użytkownik i jego adres

J.w.

10. Rejestr zabytków

Nr data



autor zdjęć
data wykonania
miejsce przechowywania negatywów

12. Autorzy, historia obiektu, określenia stylu.

O fundatorze i właścicielu sprzed 1945 roku informacji nie uzyskano. [REDAKCYJA]
urodzony w 1927 roku na terenie lubelskiego przyjechał do Brzezia w 1947 roku z matką Nardzieją, która zmarła w 1962 roku, w wieku 67 lat. Ziemi nie posiadali. Obejście z działką 0,94 ha przepisał na syna [REDAKCYJA] - lat 24.

13. Opis (sytuacja, materiał i konstrukcja, rzut, bryła, elewacje, dach, wnętrze wyposażenie, instalacje)

Brzezie to wieś znajdująca się przy trasie Bobolice-Człuchów. Położona jest na południowy-wschód od Białego Boru, w odległości około 8 km. Od Rzeczenicy - siedziby Urzędu Gminy oddalona jest o około 15 km. Jest to rozbudowana owalnica o wydłużonym, zabudowanym nawsiu. Obwodnica południowo-zachodnia/ul. Koszalińska/ jest fragmentem szosy nr 23 o asfaltowej nawierzchni i jednostronnym chodniku. Obwodnica wiejska południowo-wschodnia /ul. Wojska Polskiego/ jest brukowana, bez chodników. Na środku nawsia znajduje się kościół, plebania, szkoła i kilka zagród. We wsi jest sklep spożywczo-przemysłowy, przystanek PKS i poczta. Zagroda nr 54 położona jest w centrum wsi, po południowej stronie ulicy Koszalińskiej. Nie zachowały się budynki gospodarcze, rówieśne chałupie. Zabytkowa chałupa stoi szczytem do drogi, po zachodniej stronie podwórza. Od drogi oddziela chałupę ogródek kwiatowy z krzewami owocowymi. W obejściu stoją dwa budynki gospodarcze; na pierwszym planie, licem do drogi niewielki budynek inwentarski o jednospadowym dachu pod cementową płytą falistą oraz szopa z desek, pod papą, w głębi obejścia. Przed chałupą ułożony jest brukowany chodnik. Gruntowe podwórze grodzą płoty sztachetowe. Kiedyś na przeciw chałupy stała obora a w głębi ^{doła.} Bryła chałupy - wymiary: długość 12,60 m, szerokość 6,50 m, wysokość całkowita 6,20 m, wysokość dachu 4,00 m, wysokość ścian 2,20 m.

Rzut przyziemia oparty na planie prostokąta. Budynek szeroko-frontowy, asymetryczny, dwutraktowy, jednokondygnacyjny, podpiwniczony. Wejście główne w ścianie licowej, od podwórza, dodatkowe c. dalszy na wkładce.

14. Kubatura 340 m ³	15. Powierzchnia użytkowa 82 m ²	16. Przeznaczenie pierwotne mieszkalne	17. Użytkowanie obecne mieszkalne
18. Prace budowlane i konserwatorskie, ich przebieg i dokumentacja W latach międzywojennych obmurowana została ściana licowa, a w 1987 połowa ściany szczytowej południowej. W latach międzywojennych dostawiono ganek do szczytu północnego.		19. Stan zachowania (fundamenty, ściany zewnętrzne, ściany wewnętrzne, sklepienia, stropy, konstrukcje dachowe, pokrycie dachu, wyposażenie i instalacje) W ścianie północnej zgniła podwalina i ściana "siada".	
20. Najpilniejsze postulaty konserwatorskie Chałupa o tradycyjnym, zachowanym układzie wnętrza i nie zmienionym systemie ogniowym z zachowanym kominem o szerokiej podstawie. Pierwotne ściany zewnętrzne zachowane.			

21. Akta archiwalne (rodzaj akt, numer i miejsce przechowywania)

22. Bibliografia

23. Źródła ikonograficzne i fotografie (rodzaj, miejsce przechowywania, sygnatury)

Zdjęcia: nr neg. 99/93, 100/93

PSOZ Słupsk

24. Uwagi różne

Załącznik: wkładka nr 1

25. Wypełnił mgr Juliusz Sien-
kiewicz-tekst

26. Sprawdził

mgr Urszula Dalska-Sienkie-
wicz-rys., fot.

1. Miejscowość BRZEZIE	2. Obiekt (nazwa jak w karcie) CHAŁUPA UL. KOSZALIŃSKA NR 54	3. Zawartość wkładki (nazwa obiektu lub materiału uzupełniającego)
---------------------------	--	--

c.dalszy p-ktu 13.

/wtórne/ przez przybudówkę w szczycie północnym.

Układ wnętrza - sień i położona za nią kuchnia dzieli chałupę na dwie części o takim samym rozkładzie. W pierwszym trakcie są dwie izby, w drugim dwa alkierze. Alkierz od strony drogi ma dodatkowe wejście przez ganek.

Piwnice dwie, pod izdami, ściany z kamienia, podłoże gruntowe, pojemność około 1 tony ziemniaków.

Fundament z kamieni łupanych na zaprawie murarskiej, powietrznej.

Ściany obwodowe ryglowe z wypełnieniem strychułowym. Ściana frontowa, wschodnia obmurowana na jedną cegłę, szczytowa południowa w połowie murowana, w połowie ryglowa, otynkowana. pozostałe ściany oszalowane, w ścianie tylnej, zachodniej na stykach desek listwy.

Ściany działowe ryglowo-strychułowe, otynkowane tynkiem glinianym, na skośnie przybitych listwach, malowane farbą wapienną. Między izbą południową a alkierzem ścianka z desek.

Drzwi wejściowe dwuskrzydłowe, płycinowe z naswietlem, zawiasy kowalskie, zamek ślusarski, pozostałe jednoskrzydłowe, płycinowe, zawiasy i zamki ślusarskie.

Okna - pojedyncze, krosnowe, 4skrzydłowe, 4kwatrowe, 4 dzielne, szklone na kit, pomalowane białą farbą olejną. W oknach, w szczycie od drogi okiennice 2 skrzydłowe, płycinowe.

Przybudówka dostawiona do szczytu północnego, przykryta dachem jednospadowym, pod papą. Ściany murowane z cegły.

Podłogi z desek w izbach i alkierzach, w sieni i kuchni posadzki cementowe.

Stropy drewniano-gliniane, gładkie, w izbie południowej belki stropowe do połowy odsłonięte.

Wejście na strych z sieni po przystawianej drabinie, przez właz w stropie, zamykany klapą. Strych nie przeznaczony do celów mieszkalnych. Podłoga na strychu pierwotna, ze śladami po kołkowaniu desek.

Dach dwuspadowy, pokryty dachówką cementową, felcówką. Szczyty dachu odeskowane, w szczycie od drogi deski przybijane były "na kołki". Konstrukcja krokwiowo-jętkowa, krokwie oparte piętami na płatwiach stopowych.

System ogniowy - jeden centralnie położony komin o szerokiej podstawie z cegły suszonej, piece kaflowe z ozdobnych kafli.

Wkładkę założył: mgr Juliusz Sienkiewicz, 1993 r.

(imię, nazwisko, data)

verte

Miejsce przechowywania negatywów: PSOZ Słupsk

Instalacja elektryczna oświetleniowa i wodociągowa.