

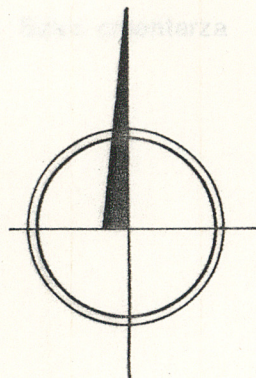
# KARTA CMENTARZA

15 810  
NR

**Z**

<b>A</b> 1. Miejscowość  ZALESKIE	6. Nazwa cmentarza (ew. nazwa dawna)  przykościelny	<b>B</b> 13. Najstarszy istniejący nagrobek (data)  1853/II.1/	15. Groby o znaczeniu historycznym lub osób szczególnie zasłużonych  brak danych
2. Gmina  USTKA  pow. SŁUPSKI	7. Cmentarz dawny <input checked="" type="checkbox"/> tak  Cmentarz nowy (po 1945 r.) <input type="checkbox"/> -	14. Istniejąca dokumentacja cmentarza i miejsce jej przechowywania	
3. Adres cmentarza  Zaleskie	8. Data założenia  p. XVIII w.	Plan aktualny mapa syt.-wys. 1:500	
4. Poprzednie nazwy miejscowości  Saleskie	9. Przynależność wyznaniowa:  obecna - -  dawna - ewangelicka	Plan dawny  brak	
5. (Nie) czynny ew. podstawa zamknięcia  nieczynny	10. Powierzchnia w ha:  ogólna - <input type="text" value="0,09"/>  wolna - <input type="text" value="-"/>	Inne materiały archiwalne mapa topogr. /Messtischblatt/ 1:25000 ark.264 z 1889/91r.	
11. Położenie cmentarza przy kościele w parkowej części wsi. Teren równy otoczony fundamentami dawnego muru ogrodzeniowego.  31. Szkic cmentarza		16. Bibliografia brak  32. Dokumentacja fotograficzna Ryszard Patorski	
12. Uwagi Ter. Org. Adm. Państwowej parafia rzym.-kat.pw.MB Częstochowskiej w Duninowie		17. Uwagi użytkownika kościół filialny pw.św.Stanisława BiM, ryglowy, bud. 1754-1757	

<b>C</b> 18. <b>ELEMENTY CMENTARZA</b>		Czy istnieją	ILOŚĆ					23. Charakter rozplanowania cmentarza  regularny
			Do XVIII w.	1 poł. XIX w.	2 poł. XIX w.	1 poł. XX w. (do 1945r.)	2 poł. XX w.	
Mur ogrodzeniowy		fund.	100m					24. Czytelność układu cmentarza: – całość granice pierwotnego układu przestrzennego – kwater jednokwaterowy – nagrobków i mogił zatarta
Brama (-y)		tak				1		
Kościół		tak	1					
Kaplica (-e)		nie						
Nagrobki:	wolno stojące	tak		1				
	przyścienne	nie						
	płyty	nie						
Mogiły		nie					25. Ogólny stan zachowania cmentarza (nagrobków i drzewostanu)  jeden krzyż, mogiły i dwa drzewa	
Inne elementy								
19. Które obiekty wpisane są do rejestru zabytków kościół wraz z najbliższym otoczeniem, rej. 192/528k z 15.IV.1965r.								26. Istniejące zagrożenia  brak zagrożeń
20.	STARODRZEW	Ilość	Ø pnia w cm	Stan zdrowotny				
	lipa							
	kasztanowiec							
	jesion							
	tuja (żywotnik)							
	klon	2	60	dobry				
21. Czy na terenie cmentarza znajdują się zarejestrowane pomniki przyrody ew. aleje  nie								27. Wnioski w zakresie prac: – porządkowych bieżąca pielęgnacja – remontowych nie przewiduje się – konserwatorskich j.w.
22. Ogólny stan zachowania zieleni na cmentarzu dwa drzewa i murawa								
28. Wnioski w zakresie niezbędnej dokumentacji: – poszczególnych nagrobków nie – ewidencji całości cmentarza nie – studium historycznego nie – ewentualnie dokum. projektowej nie								29. Inne uwagi służb konserwatorskich ochrona układu przestrzennego z wpisaniem do rej. zabyt.  30. Wypełnił: inż. Henryk Graczyński Data: 30.09.94r.



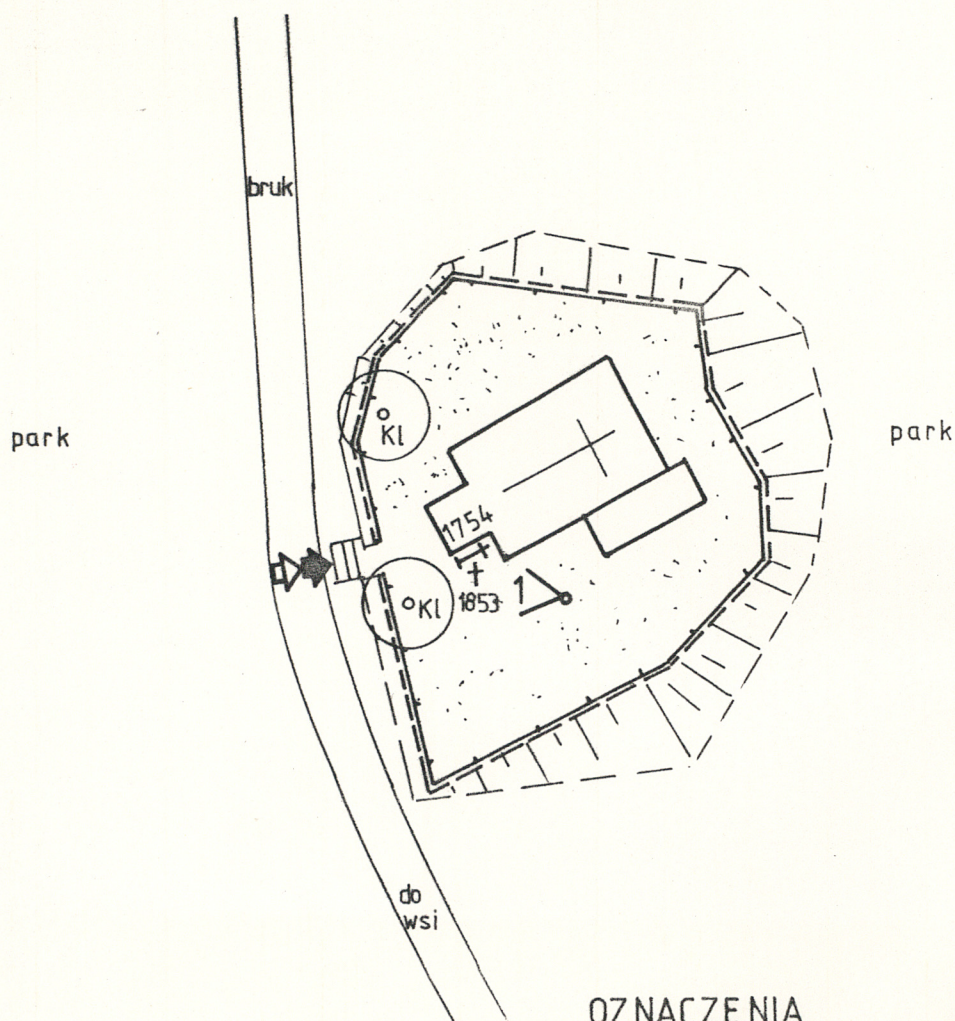
1 : 500

CMENTARZ PRZYKOŚCIELNY


ZALESKIE

gm. Ustka

woj. słupskie



# OZNACZENIA



FUNDAMENT MURU KAM. I NOWA SIATKA



DAWNE I AKTUALNE WEJŚCIE



STAN. I KIER. WYK. ZDJĘĆ FOTO




KRZYŻ CMENTARNY



KRZYŻ NAGROBNY I ROK POCHÓWKU



KLON



MURAWA

32. Dokumentacja fotograficzna



Zaleskie, omentarz przykościelny  
1. Kościół - widok ogólny "1754" rok  
2. Krzyż 1825-1853