

KARTA CMENTARZA

A	1. Miejscowość MALBORK	6. Nazwa cmentarza (ew. nazwa dawna) cmentarz ewangelicki	B	13. Najstarszy istniejący nagrobek (data) tablica z XVIII w.	15. Groby o znaczeniu historycznym lub osób szczególnie zasłużonych brak
	2. Gmina Malbork pow. MALBORSKI	7. Cmentarz dawny <input type="checkbox"/> tak Cmentarz nowy (po 1945 r.) <input type="checkbox"/> nie		14. Istniejąca dokumentacja cmentarza i miejsce jej przechowywania	
	3. Adres cmentarza Malbork, ul. Słowackiego	8. Data założenia pocz. XVIII w.		Plan aktualny brak	
	4. Poprzednie nazwy miejscowości Marienburg	9. Przynależność wyznaniowa: obecna — dawna — ewangelicki		Plan dawny dokumentacja konserwatorska w PSOZ w Elblągu	
	5. (Nie) czynny ew. podstawa zamknięcia nieczynny	10. Powierzchnia w ha: ogólna — ok. 0,50 ha wolna —		Inne materiały archiwalne brak	
11. Położenie cmentarza Cmentarz położony wokół kościoła, pomiędzy ulicami Słowackiego i Armii Krajowej.			16. Bibliografia brak		
12. Uwagi Ter. Org. Adm. Państwowej teren należy do parafii			17. Uwagi użytkownika bez uwag		

18. ELEMENTY CMENTARZA		Czy istnieją	I L O S C				
			Do XVIII w.	1 poł. XIX w.	2 poł. XIX w.	1 poł. XX w. (do 1945 r.)	2 poł. XX w.
Mur ogrodzeniowy		tak	+				+
Brama I-yl		tak	1(2 poł. XIX w.)				
Kościół		tak	1				
Kaplica I-el		nie					
Nagrobki:	wolnostojące	nie					
	przyścienne	tak	4				
	płyty	nie					
Mogiły		nie					
Inne elementy pomnik		tak					1998r.
19. Które obiekty wpisane są do rejestru zabytków kościół - dec.							
20.	STARODRZEW	Ilość	Ø pnia w cm	Stan zdrowotny			
	lipa	6	48-85	dobry			
	kasztanowiec	3	do 80	dobry			
	jesion	2	do 50	dobry			
	tuja (żywotnik)	---	----				
	dąb	5	do 68	dobry			
21. Czy na terenie cmentarza znajdują się zarejestrowane pomniki przyrody ew. aleje nie							
22. Ogólny stan zachowania zieleni na cmentarzu Zachowana częściowo zielen obwiednia							
23. Charakter rozplanowania cmentarza Cmentarz-właściwie dwa cmentarze leżące po obu stronach kościoła, na planie trapezu, 2-kwaterowe.							
24. Czytelność układu cmentarza: - całość całość czytelna - kwater dwukwaterowy - nagrobków i mogił nieokreślone							
25. Ogólny stan zachowania cmentarza (nagrobków i drzewostanu) W l. 80-tych usunięto wszystkie nagrobki, wycięto część drzew, teren podwyższo i uporządkowano, dokonano nowych							
26. Istniejące zagrożenia nasadzeń; w 1998r. ustawiono pomnik. brak							
27. Wnioski w zakresie prac: - porządkowych brak - remontowych brak - konserwatorskich brak							
28. Wnioski w zakresie niezbędnej dokumentacji: - poszczególnych nagrobków nie - ewidencji całości cmentarza nie - studium historycznego nie - ewentualnie dokum. projektowej nie							
29. Inne uwagi służb konserwatorskich bez uwag						30. Wypełnił: J.Domino Data: XI.1998r.	

Legenda

Granice cmentarza

Groby współczesne

lub zachowane na większym obszarze

Groby ewidencjonowane

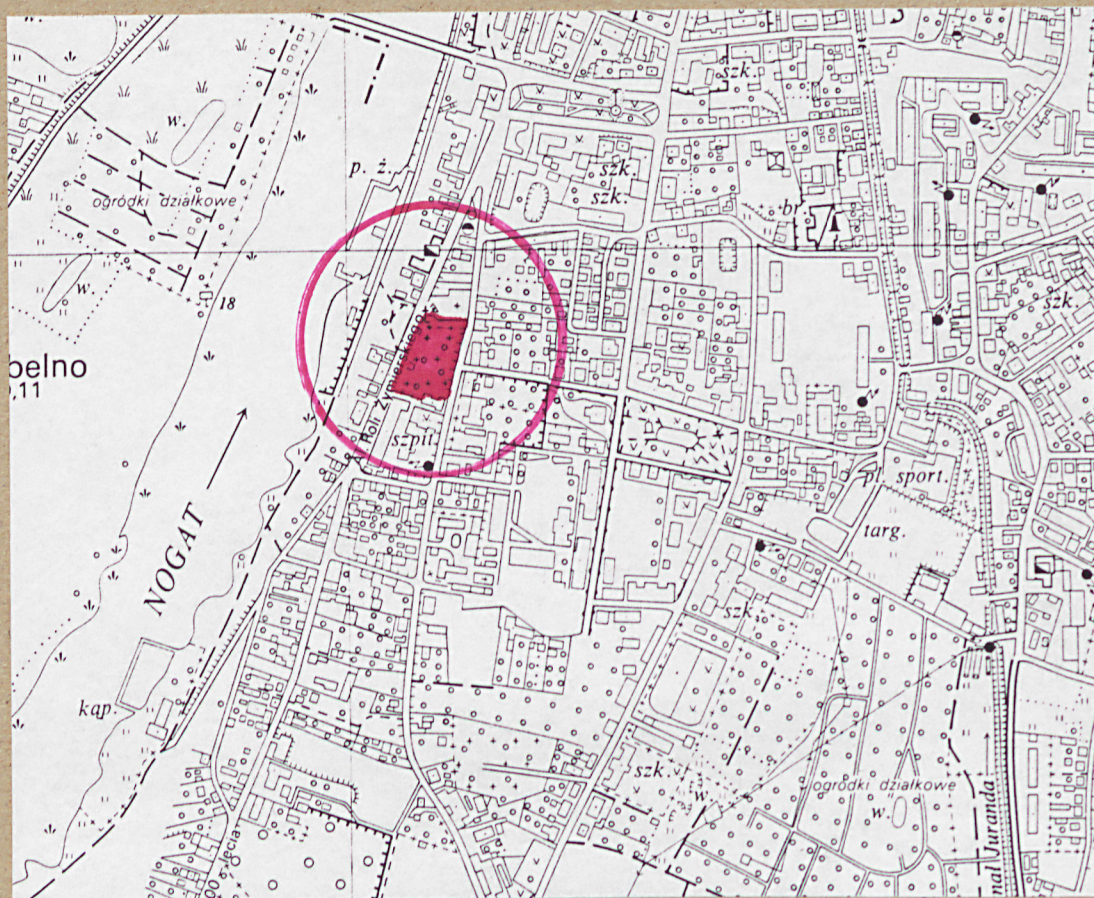
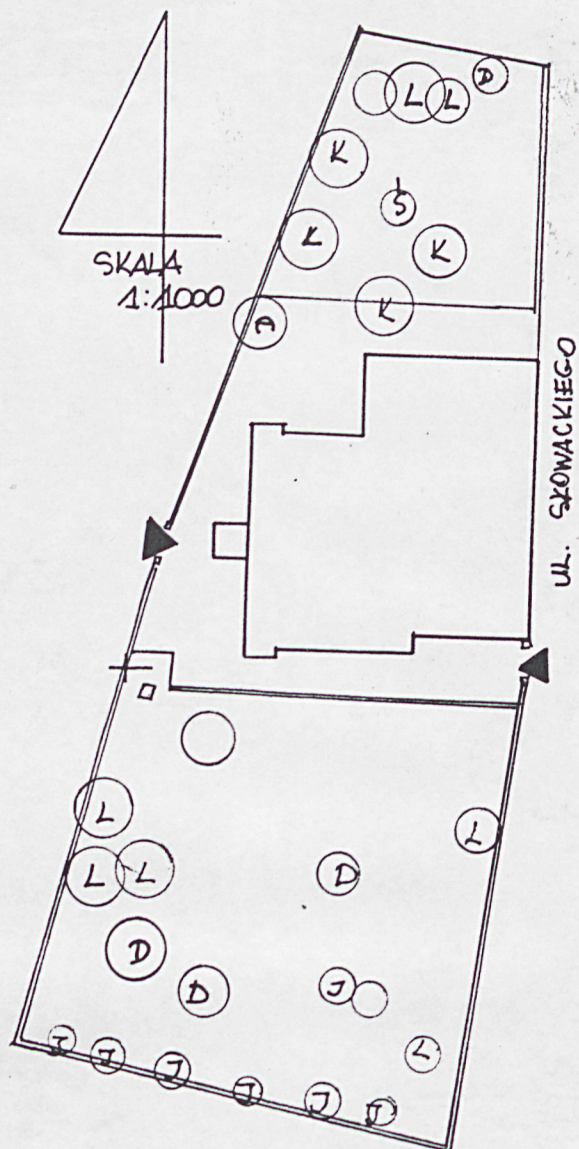
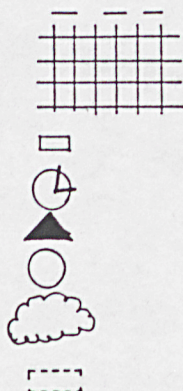
Starodrzew ewidencjonowany

Wejście

Drzewa nie będące starodrzewem

Samosiewy i zakrzaczenia

Metalowe obejścia





1-2.



3.



4.



5.

8.



9.



6.



7.





13.
10.



12.
11.

