

Pomorskie

Województwo

GDAŃSKIE

## KARTA CMENTARZA

15015

NR

N

<b>A</b> 1 Miejscowość  PSZCZÓŁKI		6 Nazwa cmentarza (ew.nazwa dawna)  kapliczka cmentarna		<b>B</b> 13 Najstarszy istniejący nagrobek (data) brak		15 Groby o znaczeniu historycznym lub osób szczególnie zasłużonych          nie ma
2 Gmina  PSZCZÓŁKI GDĄŃSKI		7 Cmentarz dawny <input checked="" type="checkbox"/> tak  Cmentarz nowy (po 1945 r.) <input type="checkbox"/>		14 Istniejąca dokumentacja cmentarza i miejsce jej przechowywania  brak   Plan aktualny  brak   Plan dawny  brak   Inne materiały archiwalne  przekazy ustne		
3 Adres cmentarza Pszczółki pocz.Pszczółki woj.gdańskie		8 Data założenia  początek XX w.				
4 Poprzednie nazwy miejscowości Psolcicz /1307/ Hohenstein /niem./		9 Przynależność wyznaniowa  obecna --  dawna -- ewangelicka				
5 (Nie) czynny ew.podstawa zamknięcia  brak		10 Powierzchnia w ha:  ogólna - 0,03  wolna -				
11 Położenie cmentarza Kapliczka znajduje się po wschodniej str. przelotowej szosy.W centrum wsi,na terenie obniżonym o 0,5 m w stos.do drogi.				16 Bibliografia 1.Słownik geogr.Królestwa Polskiego i innych krajów słowiańskich.Warszawa 1890 2.Materiały kartograficzne		
12 Uwagi Ter.Org.Adm.Państwowej W pl.zagosp.przest.gm.Pszczółki z 1977 zatw.uchw.II/10/78 Rady Nar.w Pszczółkach,kaplica przewidz.do adapt.Dz.487,ark.mapy 2.włas.i użyt.Parafia Rzym.-Kat.Pszczółki 5,ozn.hipot.KW [redacted] Gdańsk.				17 Uwagi użytkownika  brak		



C

# Elementy cmentarza

I L O S C

		Czy istnieją	Do XIX w.	1 poł. XIX w.	2 poł. XIX w.	1 poł. XX w. do 1945 r.	2 poł. XX w.
18. siatka druciana							
Mur ogrodzeniowy sł. met.		tak					tak
Brama (-y) met.		1					tak
Kościół		-					
Kaplica (-e) mur. z cegły		1				tak	
Nagrobki	wolnostojące	-					
	przysienne	-					
	płyty	-					
Mogiły		-					
Inne elementy							

19. Które obiekty wpisane są do rejestru zabytków

brak

20. STARODRZEW	Ilość	Ø pnia w cm.	Stan zdrowotny
lipa	-		
kasztanowiec	-		
jesion	-		
tuja [żywotnik]	1	20	średni

21. Czy na terenie cmentarza znajdują się zarejestrowane pomniki przyrody ew. aleje

nie

22. Ogólny stan zachowania zieleni na cmentarzu Część strony zach. ogrodzenia obsadzona lipami w stanie zdrowotnym dobrym, tuja średnim.

23. Charakter rozplanowania cmentarza Obiekt rozplanowany na rzucie nieregularnym. Ścieżek brak.

24. Czytelność układu cmentarza

- całości czytelny

- kwater brak

- nagrobków i mogił brak

25. Ogólny stan zachowania cmentarza [nagrobków i drzewostanu] Kaplicy stan dobry. Starodrzewu /oprócz tuji/ brak.

26. Istniejące zagrożenia

Bez odpowiedniego zabezpieczenia - dalsze niszczenie tuji.

27. Wnioski w zakresie prac:

- porządkowych dosadzanie drzew

- remontowych remont ogrodzenia i tuji /także poza ogrodzeniem/

- konserwatorskich renowacja kaplicy

28. Wnioski w zakresie niezbędnej dokumentacji

- poszczególnych nagrobków

- ewidencji całości cmentarza

nie ma

- studium historycznego

- ewentualnie dokum. projektowej

29. Inne uwagi służb konserwatorskich

nie ma

30. Wypełnił:

arch. Anna Haase

Data:

30. IX. 1985



# LEGENDA

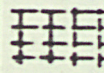
miejsowość PSZCZÓŁKI

gmina PSZCZÓŁKI


skala rysunku 1:500



układ grobów



ślady układu



rezerwa terenu



groby najstarsze



mogiły ziemne



mogiły umocnione  
/obramowania, tumbi,  
płyty leżące/



nagrobki wolnostojące



ozdobne ogrodzenia



obiekty murowane  
kościół, kaplica, gro-  
bowiec



j.w. zabytkowe



krzyż



mogiła /krzyż metalowy/



mogiła /krzyż kamienny,  
betonowy/



mogiła /krzyż drewnia-  
ny/



domniemana granica cm.



ogrodzenie nietrwałe



ogrodzenie trwałe



obwałowanie kamienne



obwałowanie ziemne



szpaler



aleja



drzewa powyżej 50cm



drzewa poniżej 50cm



grupy krzewów



żywopłot



skarpy



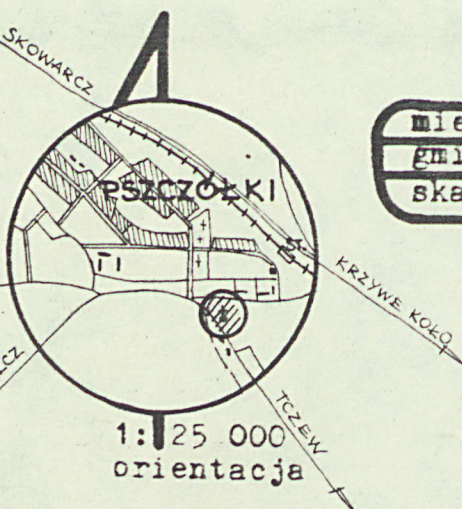
wejście



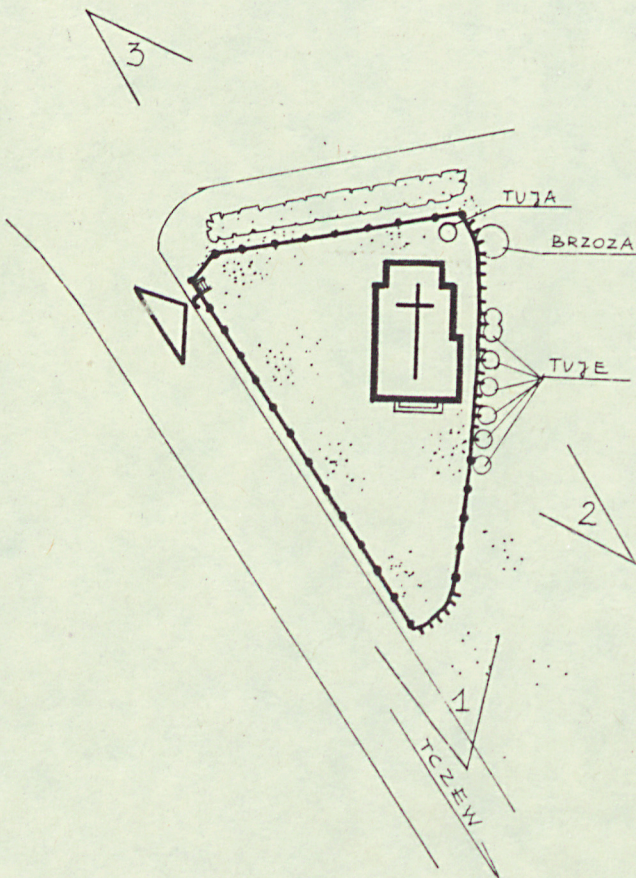
zdjęcie



najstarszy grób



1:25 000  
orientacja



G D A N S K

30.IX.1985r.

OPRACOWAŁ:

arch. Anna Haase Maas

Andrzej Haase





1. Widok na kapliczkę od południa.

2. Stare tuje znajdują się poza ogrodzeniem. Ich stan zdrowotny og. Gredni.

3. Kapliczka murowana z cegły, kryta dachówką. wieżyczka i drzwi drewniane. Widok od północnego-zachodu.