

# KARTA CMENTARZA

NR 14902 N

<b>A</b>	1. Miejscowość GDANSK-STARE MIASTO	6. Nazwa cmentarza (ew. nazwa dawna) dawna-St.Katharinen Kirchhof	<b>B</b>	13. Najstarszy istniejący nagrobek (data) brak	15. Groby o znaczeniu historycznym lub osób szczególnie zasłużonych -
2. Gmina  pow. GDAŃSKI	7. Cmentarz dawny <input checked="" type="checkbox"/> tak  Cmentarz nowy (po 1945 r.) <input type="checkbox"/>	8. Data założenia brak danych	14. Istniejąca dokumentacja cmentarza i miejsce jej przechowywania  nie natrafiono	Plan aktualny  -  Plan dawny Plan Gdańska z r.1822-zbiory kartograficzne Bibl.PAN w Gdańsku sygn.C II 1045 "Plan von Danzig..."-Buhse r.1866 PAN sygn.C II 309 Inne materiały archiwalne	
3. Adres cmentarza Gdańsk ul.Podmłyńska	9. Przynależność wyznaniowa: obecna — dawna — ewangelicki	10. Powierzchnia w ha: ogólna — <input type="text"/> brak danych  wolna — <input type="text"/>			
4. Poprzednie nazwy miejscowości Danzig	11. Położenie cmentarza Wg wymienionych w pk.14 planów cmentarz zajmował działkę trójkątną po północnej stronie kościoła św.Katarzyny,ograniczoną od północy Radunią oraz działkę zbliżoną do prostokąta po str.płd.kościółka.	16. Bibliografia  Nie natrafiono.			
12. Uwagi Ter. Org. Adm. Państwowej			17. Uwagi użytkownika		



18 C Elementy cmentarza		I L O Ś Ć				
Czy istnieją		Do XVIII w.	1 poł. XIX w.	2 poł. XIX w.	1 poł. XX w. (do 1945 r.)	2 poł. XX w.
Mur ogrodzeniowy		fragment	1			
Brama(-y)		fragment	1			
Kościół		tak	1			
Kaplica(-e)						
Nagrobki	wolnostojące					
	przyscienne					
	plyty					
Mogily						
Inne elementy						

19. Które obiekty wpisane są do rejestru zabytków

Kościół św.Katarzyny 291 24.II.67

20.	STARODRZEW	Ilość	Ø pnia w cm	Stan zdrowotny
	lipa			
	kasztanowiec			
	jesion			
	tuja (żywotnik)			

21. Czy na terenie cmentarza znajdują się zarejestrowane pomniki przyrody ew. aleje

nie

22. Ogólny stan zachowania zieleni na cmentarzu

zieleni nie zachowała się.

23. Charakter rozplanowania cmentarza

Brak danych.

24. Czytelność układu cmentarza:

— całości zła

— kwater zerowa

— nagrobków i mogił zerowa

25. Ogólny stan zachowania cmentarza (nagrobków i drzewostanu)

Cmentarz nie istnieje

26. Istniejące zagrożenia

Bez uwag

27. Wnioski w zakresie prac:

— porządkowych Po ukończeniu odbudowy prezbiterium kościoła usunąć materiały budowlane i uporządkować teren po str.płn.kościoła

— remontowych

— konserwatorskich

28. Wnioski w zakresie niezbędnej dokumentacji:

— poszczególnych nagrobków

bez uwag

— ewidencji całości cmentarza

— studium historycznego

— ewentualnie dokum. projektowej

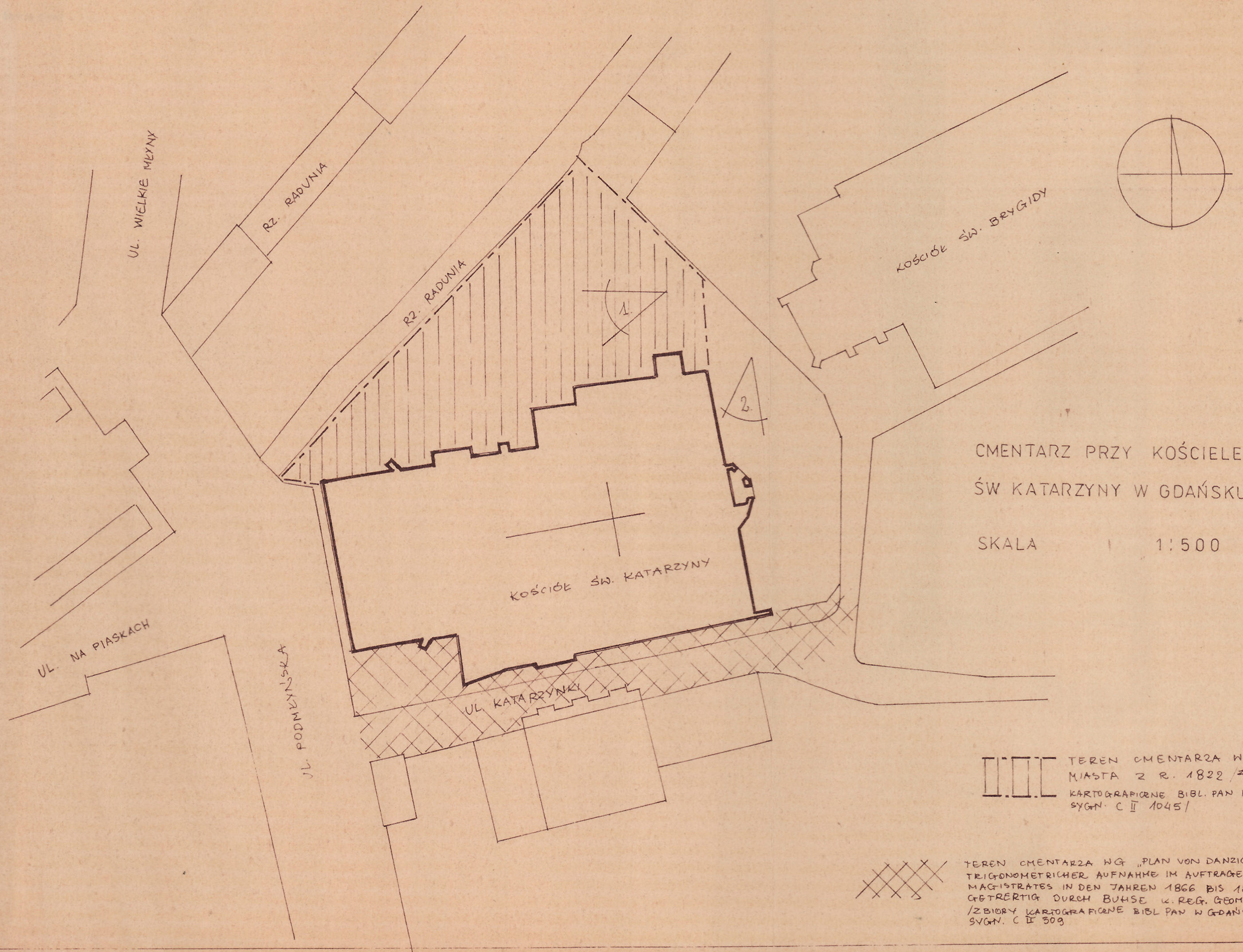
29. Inne uwagi służb konserwatorskich

30. Wypełnił:

D.Rekowska


Data: wrzesień






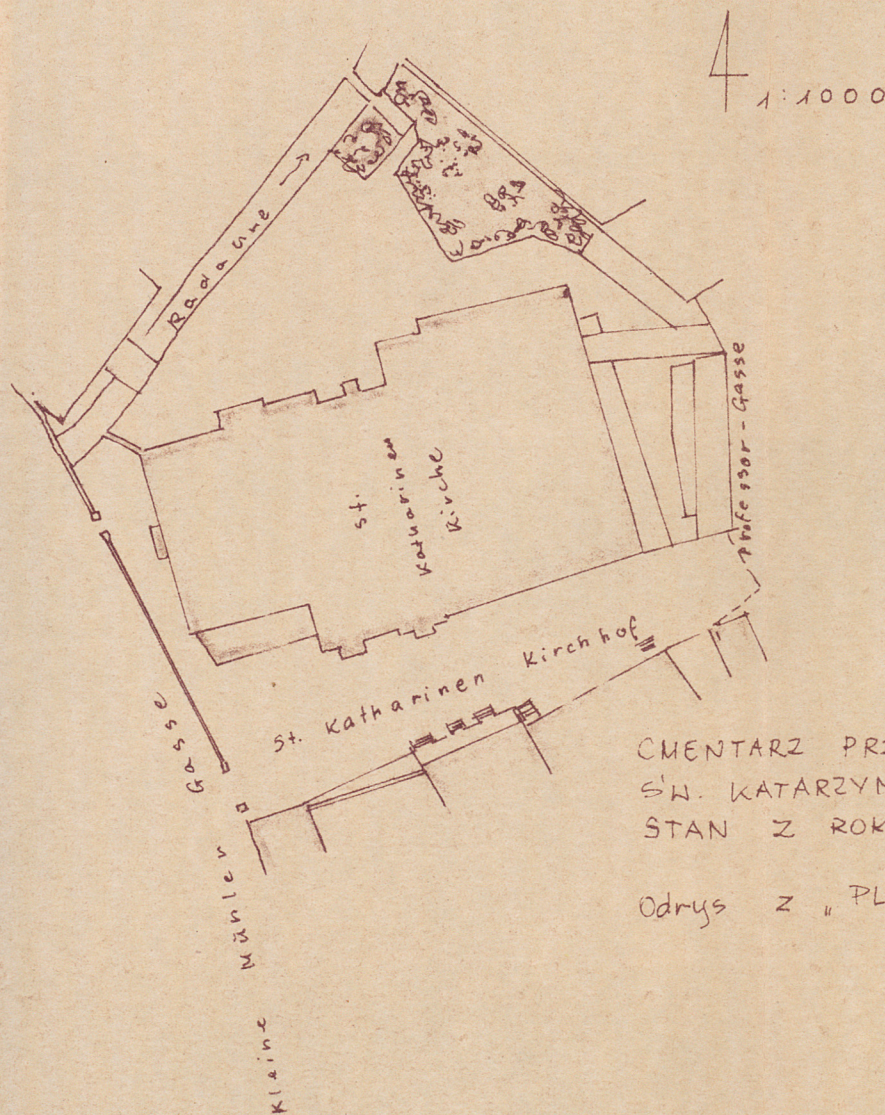
CEMENTARZ PRZY KOŚCIELE  
ŚW. KATARZYNY W GDAŃSKU

SKALA 1:500

 TEREN CEMENTARZA WG PLANU  
 MIASTA Z R. 1822 /ZBIORY  
 KARTOGRAFICZNE BIBL. PAN W GDAŃSKU  
 SYGN. C II 1045/

 TEREN CEMENTARZA WG „PLAN VON DANZIG/NACH  
 TRIGONOMETRICHER AUFNAHME IM AUFTRAGE DES  
 MAGISTRATES IN DEN JAHREN 1866 BIS 1869  
 GESTRERTIG DURCH BUHSE u. REG. GEOMETER  
 /ZBIORY KARTOGRAFICZNE BIBL. PAN W GDAŃSKU  
 SYGN. C II 309

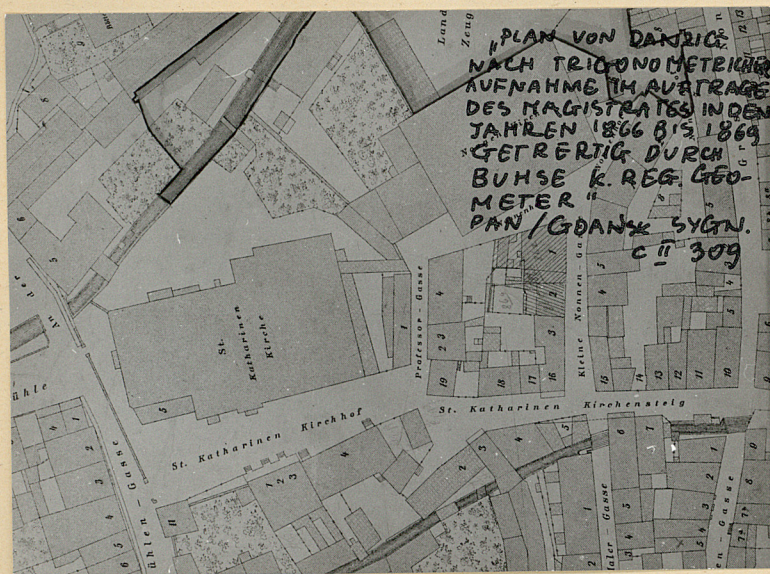




CMENTARZ PRZY KOŚCIELE  
S'W. KATARZYNY W GDAŃSKU  
STAN Z ROKU 1866

Odrys z "Plan von Danzig" - Buhse





0.



1.



2.