

Pomorskie

Województwo GDAŃSKIE

KARTA CMENTARZA

15123

NR

Z

A 1 Miejscowość SZYMBARK	6 Nazwa cmentarza (ew.nazwa dawna) poewangelicki	B 13 Najstarszy istniejący nagrobek (data) 26.08.1882	15 Groby o znaczeniu historycznym lub osób szczególnie zasłużonych Grób rodziny Hoffmann
2 Gmina STĘŻYCA pow. KARTUSKI	7 Cmentarz dawny <input checked="" type="checkbox"/> tak Cmentarz nowy (po 1945 r.) <input type="checkbox"/> -	14 Istniejąca dokumentacja cmentarza i miejsce jej przechowywania brak	
3 Adres cmentarza Szymbark p-ta Szymbark woj.gdańskie	8 Data założenia II połowa XIX w.	Plan aktualny brak	
4 Poprzednie nazwy miejscowości 1664 Szerberg, 1682 Szymbark niem.Schöneberg	9 Przynależność wyznaniowa obecna - dawna - ewangelicka	Plan dawny brak	
5 (Nie) czynny ew.podstawa zamknięcia nieczynny od 1945 r.	10 Powierzchnia w ha: ogólna - 0,46 wolna - -	Inne materiały archiwalne przekazy ustne	
11 Położenie cmentarza Cmentarz położony na skraju wsi w lesie przy drodze do Szymbarka, po jej północnej stronie. Zachodnia granica cmentarza graniczy z zabudowaniami. Teren zadrzewiony. Od drogi widoczna brama cmentarza.		16 Bibliografia 1.Słownik geograficzny Królestwa Polskiego i innych krajów słowiańskich. Praca zbiorowa, W-wa 1880-1890. 2.Pomorze Gdańskie, F.R.Mamuszka, W-wa 1983 r.	
12 Uwagi Ter.Org.Adm.Państwowej W planie zagospodarowania gminy Stężyca /z 1978 r./ cmentarz nie jest uwzględniony. Tereny upraw polowych.Dz.nr 42, arch.1, nr rej.9, art.125 i nr 41 ark. 1, m.rej.7, art.86, włas.Skarbu Państwa, użytk.UG Stężyca		17 Uwagi użytkownika nie zgłoszono.	

C

Elementy cmentarza		Czy istnieją	I L O Ś Ć			
			Do XIX w.	1 poł. XIX w.	2 poł. XIX w.	1 poł. XX w. do 1945 r.
18.	od frontu mur kamienny Mur ogrodzeniowy obwałowanie kamienne				tak	
	Brama (-y) słupki ceglane + drewn. wrota				tak	tak
	Kościół					
	Kaplica (-e)					
Nagrobki	wolnostojące	3 ^x				
	przysienne					
	płyty	2 ^x				
	Mogiły ziemne i umocn.	157 ^x			17	13
	Inne elementy ozdobne ogr.	19 ^x			10	7

19. Które obiekty wpisane są do rejestru zabytków
x/ brak możliwości identyfikacji dat.

nie ma

20. STARODRZEW	Ilość	Ø pnia w cm.	Stan zdrowotny
lipa	1	80	
kasztanowiec			
jesion			
tuja [żywotnik]	18	8-22	
świerk2	20	55-70	dobry
klon	8	50-95	
jawor	1	150	

21. Czy na terenie cmentarza znajdują się zarejestrowane pomniki przyrody ew. aleje

nie

22. Ogólny stan zachowania zieleni na cmentarzu
Ubytki w szpalerach świerkowych
Duże partie terenu zarośnięte krzakami i samosiewem. Uschnięte tuje. Parę pni po wyciętych drzewach. Zachowane drzewa w stanie dobrym.

23. Charakter rozplanowania cmentarza

Plan cmentarza na rzucie wydłużonego prostokąta. Centralna aleja na osi bramy wejściowej, obsadzone świerkami, klonami. Również granice obsadzone szpalerami świerków.

24. Czytelność układu cmentarza

- całości czytelny,
- kwater fragmentami nieczytelny, zarośnięty.
- nagrobków i mogił zachowany fragmentarycznie.

25. Ogólny stan zachowania cmentarza [nagrobków i drzewostanu]

Stopsunkowo dużo zachowanych grobów, kutych ogrodzeń ozdobnych, jednak przeważająca część grobów zniszczona. Zachowane głównie obramienia mogił

26. Istniejące zagrożenia

Sukcesywne zarastanie cmentarza i dewastacja grobów i zachowanych nagrobków.

27. Wnioski w zakresie prac:

- porządkowych: Należy uporządkować teren, wyciąć samosiew i krzaki. Uczytelnić układ zachowanych grobów. Ogrodzić trwale teren cmentarza. Odremontować nagrobki. Oznaczyć teren byłego cmentarza.
- remontowych: Wpisać do rejestru pomników przyrody jawor Ø 150
- konserwatorskich

28. Wnioski w zakresie niezbędnej dokumentacji

- poszczególnych nagrobków opracować
- ewidencji całości cmentarza opracować
- studium historycznego
- ewentualnie dokum. projektowej projekt zagospodarowania terenu.

29. Inne uwagi służb konserwatorskich

Spowodować ochronę prawną cmentarza.


30. Wypełnił:

arch. G. Olszewska


Data: Hellmann

1985.10.30.


LEGENDA



układ grobów



ślady układu



rezerwa terenu



groby najstarsze



mogiły ziemne



mogiły umocnione
/obramowania, tumbi,
płyty leżące/



nagrobki wolnostojące



ozdobne ogrodzenia



obiekty murowane
kościół, kaplica, gro-
bowiec



j.w. zabytkowe



krzyż



mogiła /krzyż metalowy/



mogiła /krzyż kamienny,
betonowy/



mogiła /krzyż drewnia-
ny/



domniemana granica cm.



ogrodzenie nietrwałe



ogrodzenie trwałe POZOSTAŁOŚCI PO MURKU
KAMIENNYM I OBWA-
ŁOWANIU KAM.



obwałowanie kamienne



obwałowanie ziemne



szpaler



aleja



drzewa powyżej 50cm



drzewa poniżej 50cm



grupy krzewów



żywopłot



skarpy



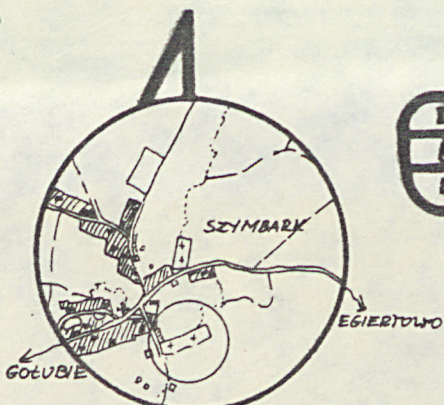
wejście



zdjęcie



najstarszy grób

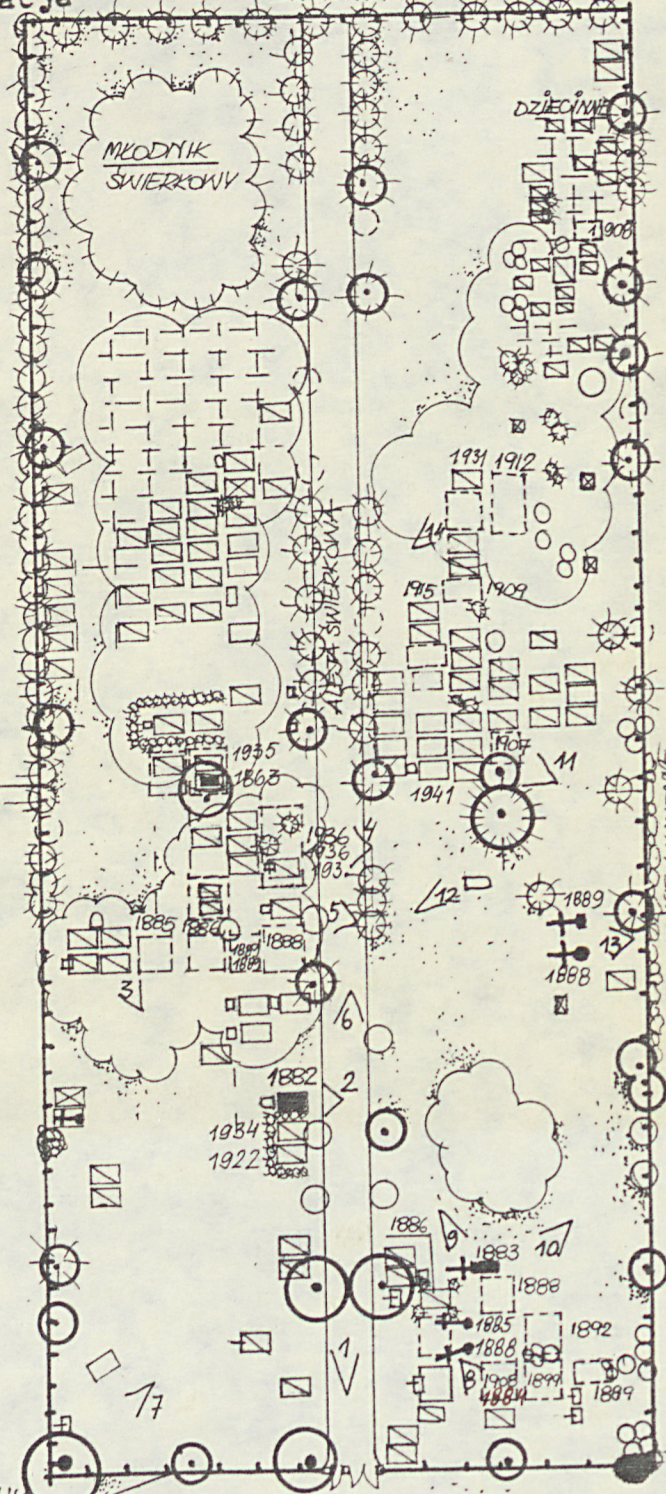


1:25 000

orientacja

DRUT KOLCZASTY NA SK.

DREWNIANYCH



1.



2.



5.



6.



9.



10.



3.



4.



7.



8.



11.



12.



13.



14.



Szymbark - opis zdjęć

1. Aleja/klonowa - widok od wejścia
2. Nagrobek z kamienia , wolnostojący z 1882r.
3. Metalowa płytką nagrobna - Rudolf Hampf i Marie Hampf z d.Albo"ck
4. Fragment alei z zachowanymi ogrodzeniamu ozdobnymi z roku 1936
5. Mogiły ogrodzone ozdobnymi płotkami metalowymi po stronie północnej alei
6. Widok z alei na bramę wejściową
7. Jawor ø 150 w północno-zach. narożniku cmentarza
8. Metalowa tabliczka nagrobna z 1884r - Krederick Hoffmann z Schönberg
9. Krzyż żeliwny w części południowo-zach. - 1883r
10. Widok ogólny części zachodnio-południowej cmentarza
11. Fragment ogrodzenia kutego z 1907 r.
12. Kamienny nagrobek w kształcie zaokrąglonego prostopadłościanu
13. Krzyż żeliwny z 1888r.
14. Ogrodzenie ozdobne kute w południowo-wsch. części cmentarza