


Województwo <b>Pomorskie</b> SŁUPSK		<b>KARTA CMENTARZA</b>		NR 14797	
<b>A</b> 1. Miejscowość  PIENIĘŻNICA  2. Gmina RZECZENICA pow. CZŁUCHOWSKI	6. Nazwa cmentarza (ew. nazwa dawna)  ewangelicki	<b>B</b> 13. Najstarszy istniejący nagrobek (data)  brak danych  14. Istniejąca dokumentacja cmentarza i miejsce jej przechowywania  Plan aktualny  brak  Plan dawny brak  Inne materiały archiwalne mapa topogr./Messtischblatt/ 1:25000 ark. 2167 z 1936 r.	15. Groby o znaczeniu historycznym lub osób szczególnie zasłużonych  brak danych		
	7. Cmentarz dawny <input checked="" type="checkbox"/> tak Cmentarz nowy (po 1945 r.) <input type="checkbox"/> -				
	8. Data założenia  2 poł. XIX w.				
	9. Przynależność wyznaniowa: obecna - - dawna - ewangelicka				
	10. Powierzchnia w ha: ogólna - 0,1650 wolna - -				
3. Adres cmentarza  Pieniężnica					
4. Poprzednie nazwy miejscowości  Penkuhl					
5. (Nie) czynny ew. podstawa zamknięcia  nieczynny					
11. Położenie cmentarza przy szosie z Brzezia przed cmentarzem komunalnym. Teren równy, lekko wywyższony, otoczenie: pole i pastwisko		16. Bibliografia brak			
12. Uwagi Ter. Org. Adm. Państwowej  brak uwag		17. Uwagi użytkownika  brak uwag			



<b>C</b> 18. <b>ELEMENTY CMENTARZA</b>		Czy istnieją	ILOŚĆ					23. Charakter rozplanowania cmentarza
			Do XVIII w.	1 poł. XIX w.	2 poł. XIX w.	1 poł. XX w. (do 1945 r.)	2 poł. XX w.	
Mur ogrodzeniowy		fund.			170 m			regularny
Brama (-y)		nie						
Kościół		nie						24. Czytelność układu cmentarza: – całości granice pierw. układu przestrz. – kwater zatarta – nagrobków i mogił zatarta
Kaplica (-e)		nie						
Nagrobki:	wolno stojące	nie						
	przyścienne	nie						
	plyty	nie						
Mogiły		nie						25. Ogólny stan zachowania cmentarza (nagrobków i drzewostanu) nagrobki usunięte, drzewostan przewidziany
Inne elementy		nie						
19. Które obiekty wpisane są do rejestru zabytków								26. Istniejące zagrożenia
żadne								
20.	STARODRZEW	Ilość	Ø pnia w cm	Stan zdrowotny				27. Wnioski w zakresie prac: – porządkowych nie przewiduje się – remontowych j.w. – konserwatorskich j.w.
	lipa							
	kasztanowiec							
	jesion	1	50	dobry				
	tuja (żywotnik)							
	klon	4	60	dobry				
	świerk	2	50	dobry				
21. Czy na terenie cmentarza znajdują się zarejestrowane pomniki przyrody ew. aleje								28. Wnioski w zakresie niezbędnej dokumentacji: – poszczególnych nagrobków nie – ewidencji całości cmentarza nie – studium historycznego nie – ewentualnie dokum. projektowej nie
nie								
22. Ogólny stan zachowania zieleni na cmentarzu								29. Inne uwagi służb konserwatorskich
grupa starych drzew, gęste zakrzewienie, w runie bluszcz i barwinek								
30. Wypełnił: inż. Henryk Grecki								
Data: 30.09.95 r.								

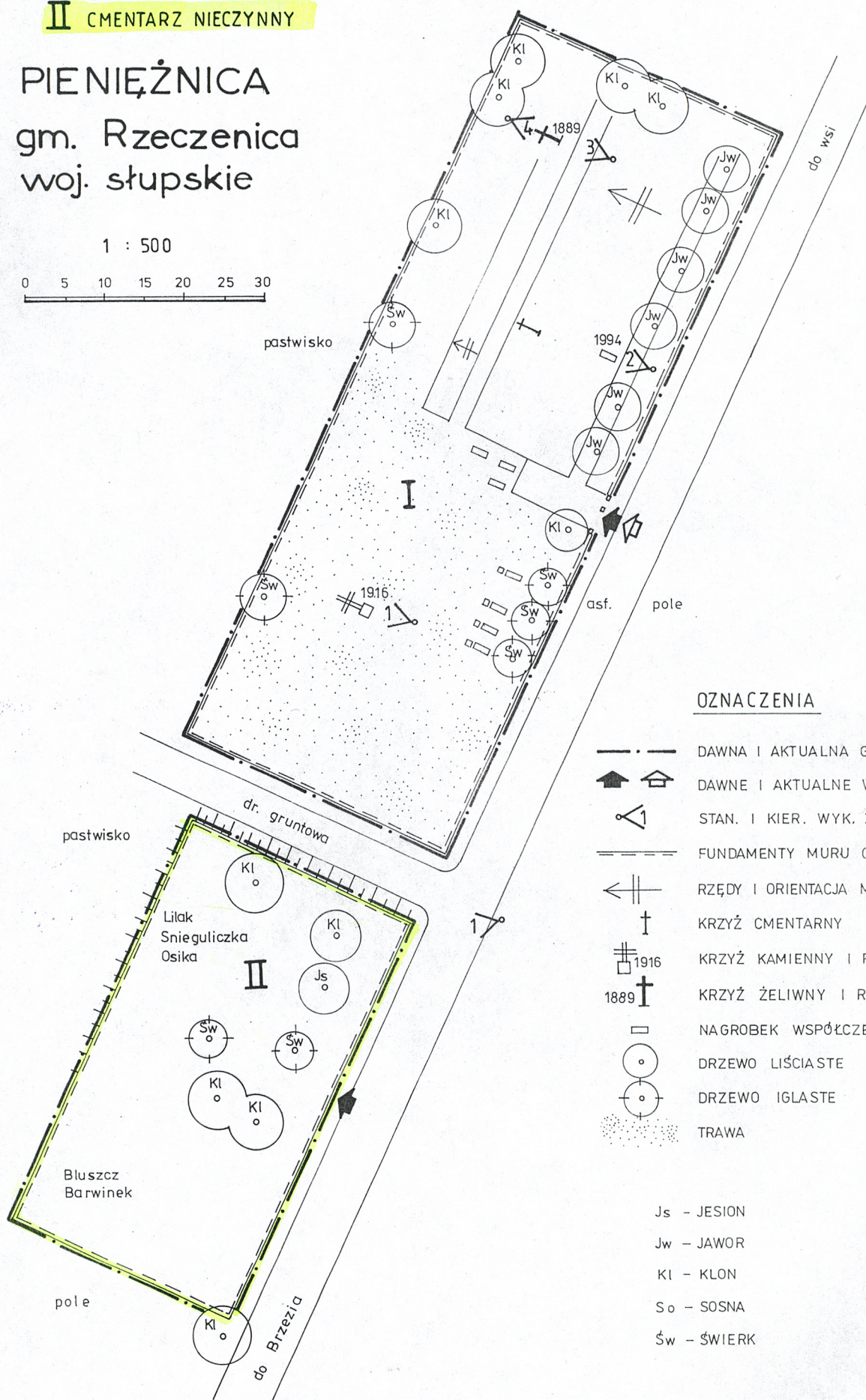
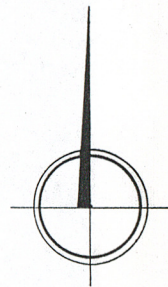


I CMENTARZ KOMUNALNY  
II CMENTARZ NIECZYNNY

# PIENIĘŻNICA gm. Rzeczenica woj. słupskie

1 : 500

0 5 10 15 20 25 30

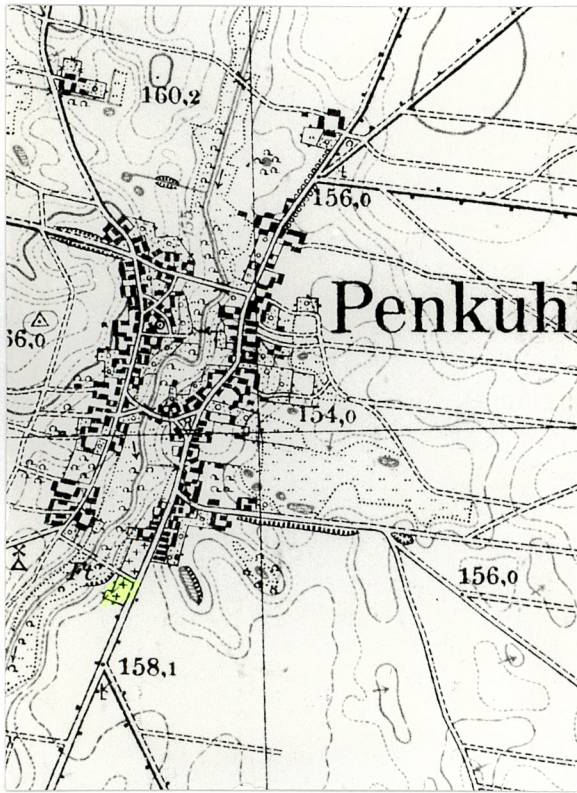


## OZNACZENIA

- · — DAWNA I AKTUALNA GRANICA CMENTARZA
- ⌂ DAWNE I AKTUALNE WEJŚCIA
- ◁ 1 STAN. I KIER. WYK. ZDJĘĆ FOTO.
- — — FUNDAMENTY MURU CMENTARNEGO
- ⌂ RZĘDY I ORIENTACJA MOGIŁ WSPÓŁCZESNYCH
- † KRZYŻ CMENTARNY
- 1916 KRZYŻ KAMIENNY I ROK POCHÓWKU
- 1889 KRZYŻ ŻELIWNY I ROK POCHÓWKU
- ◻ NAGROBEK WSPÓŁCZESNY
- DRZEWO LIŚCIASTE
- DRZEWO IGLASTE
- · · TRAWA

Js - JESION  
Jw - JAWOR  
Kl - KLON  
So - SOSNA  
Św - ŚWIERK









**Pieniężnica, cmentarz ewangelicki**  
1. Drzewostan cmentarza.