

Województwo **Pomorskie**  
SŁUPSK

# KARTA CMENTARZA

NR

14780

N

<b>A</b> 1. Miejscowość  NADZIEJEWO	6. Nazwa cmentarza (ew. nazwa dawna)  katolicki	<b>B</b> 13. Najstarszy istniejący nagrobek (data)  brak danych	15. Groby o znaczeniu historycznym lub osób szczególnie zasłużonych  brak danych
2. Gmina  CZARNE <i>pow. CZŁUCHOWSKI</i>	7. Cmentarz dawny <input checked="" type="checkbox"/> tak  Cmentarz nowy (po 1945 r.) <input type="checkbox"/> -	14. Istniejąca dokumentacja cmentarza i miejsce jej przechowywania	
3. Adres cmentarza  Nadziejewo	8. Data założenia  pocz. XIX wieku	Plan aktualny  brak	
4. Poprzednie nazwy miejscowości  Hansfelde	9. Przynależność wyznaniowa:  obecna - -  dawna - katolicka	Plan dawny  brak	
5. (Nie) czynny ew. podstawa zamknięcia  nieczynny	10. Powierzchnia w ha:  ogólna - 0,05  wolna - -	Inne materiały archiwalne mapa topogr./Messtischblatt/ 1:25000 ark. 976 z 1874 r.	
11. Położenie cmentarza przy drodze wiejskiej w rzędzie zabudowań. Teren równy, otoczenie: ogród, zagroda		16. Bibliografia  brak	
12. Uwagi Ter. Org. Adm. Państwowej  brak uwag		17. Uwagi użytkownika  brak uwag	



C	18.	ELEMENTY CMENTARZA	Czy istnieją	ILOŚĆ				23. Charakter rozplanowania cmentarza  regularny
				Do XVIII w.	1 poł. XIX w.	2 poł. XIX w.	1 poł. XX w. (do 1945r.)	
		Mur ogrodzeniowy	nie					
		Brama (-y)	nie					
		Kościół	nie					
		Kaplica (-e)	nie					
		Nagrobki:	wolno stojące	nie				
			przyscienne	nie				
			płyty	nie				
		Mogiły	tak			2		
		Inne elementy	krzyż cmentarny			1		
19. Które obiekty wpisane są do rejestru zabytków żadne								
20.	STARODRZEW	Ilość	Ø pnia w cm	Stan zdrowotny				
	lipa	2	60	dobry				
	kasztanowiec							
	jesion							
	tuja (żywołnik)							
	dąb	8	80	dobry				
21. Czy na terenie cmentarza znajdują się zarejestrowane pomniki przyrody ew. aleje dąb o obw. pnia 350 cm nie;								
22. Ogólny stan zachowania zieleni na cmentarzu starodrzew i murawa								
24. Czytelność układu cmentarza: czytelne granice pierw.układu - całość przestrz. - kwater jednokwaterowy - nagrobków i mogił zatarta								
25. Ogólny stan zachowania cmentarza (nagrobków i drzewostanu) brak nagrobków, drzewostan w pełnym rozwoju								
26. Istniejące zagrożenia brak zagrożeń								
27. Wnioski w zakresie prac: - porządkowych uporządkowanie terenu - remontowych nie przewiduje się - konserwatorskich j.w.								
28. Wnioski w zakresie niezbędnej dokumentacji: - poszczególnych nagrobków nie - ewidencji całości cmentarza nie - studium historycznego nie - ewentualnie dokum. projektowej nie								
29. Inne uwagi służb konserwatorskich ochrona układu przestrz.							30. Wypełnił: Henryk Greci Data: 30.09.92 r.	

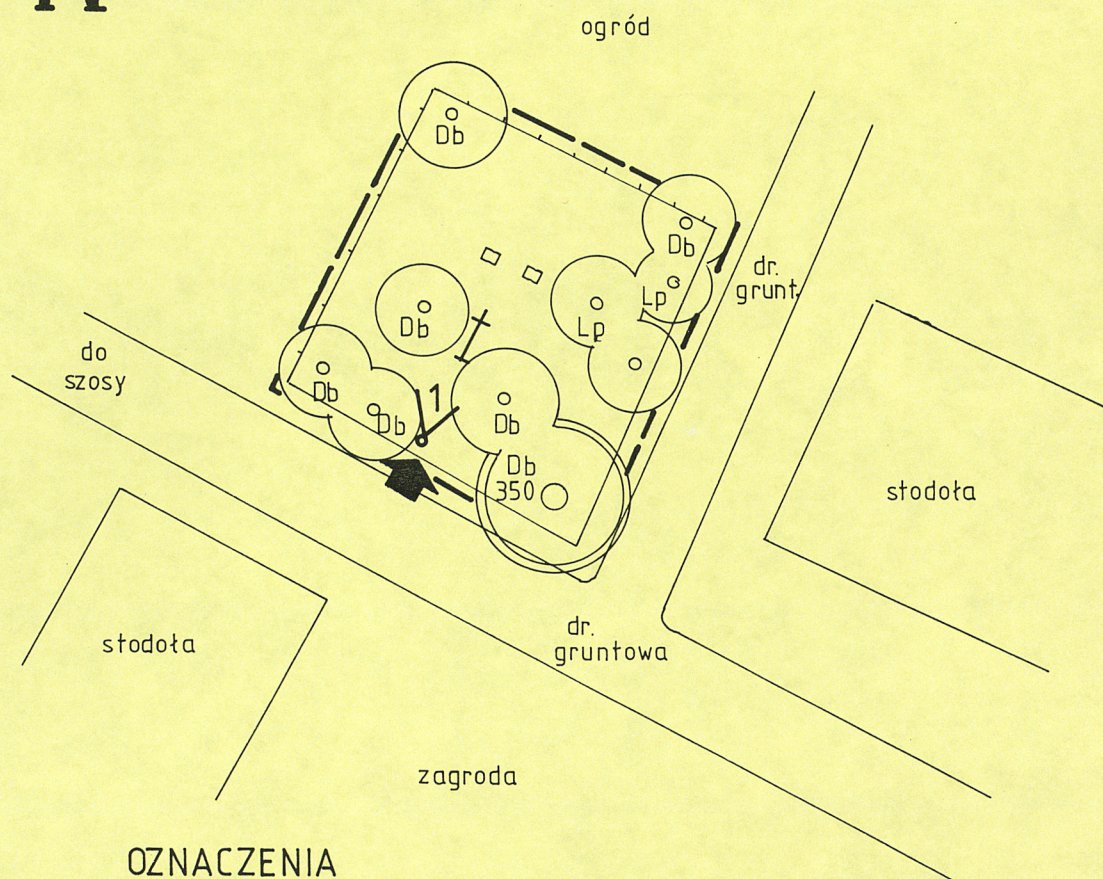













CMENTARZ NIECZYNNY  
NADZIEJEWO

gm. Czarne  
woj. Słupsk

SKALA 1:500

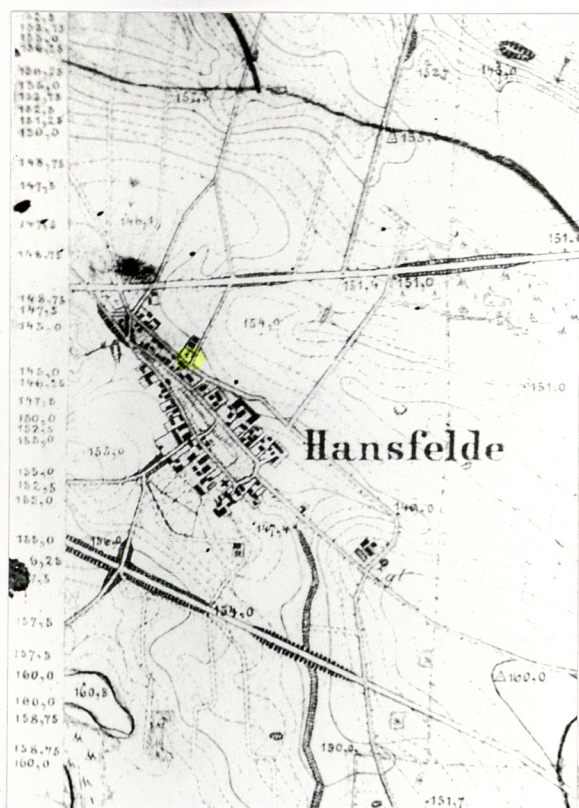


OZNACZENIA

-  DAWNA I AKTUALNA GRANICA CMENTARZA
-  DAWNE WEJŚCIE
-  STAN. I KIER. WYK. ZDJĘĆ FOTO
-  KRZYŻ CMENTARNY
-  COKÓŁY KRZYŻY NAGROBNYCH
-  PŁOT SZTACHETOWY
-  DAB O CECHACH P.P.  
OBWÓD PNIA W CM.
-  DAB
-  LIPA



31. Szkic cmentarza







Nadziejewo, gm. nieczynny  
1. Krzyż omentarny