

Województwo

Pomorskie

Śląskie

KARTA CMENTARZA

NR

N 14724

A 1. Miejscowość DĘBNICA II	6. Nazwa cmentarza (ew. nazwa dawna) -	B 13. Najstarszy istniejący nagrobek (data)	15. Groby o znaczeniu historycznym lub osób szczególnie zasłużonych Miejsce pocmentarne. Usytuowany wśród pól. Obecnie właścicielem działki jest pan Czesław Zasowski. Na całym terenie pocmentarnym znajdują się relikty nagrobków.
2. Gmina Człuchów <i>pow. CZŁUCHOWSKI</i>	7. Cmentarz dawny <input checked="" type="checkbox"/> tak Cmentarz nowy (po 1945r.) <input checked="" type="checkbox"/> nie	14. Istniejąca dokumentacja cmentarza i miejsce jej przechowywania	
3. Adres cmentarza	8. Data założenia I poł. XX w.	Plan aktualny	
4. Poprzednie nazwy miejscowości Damnitz	9. Przynależność wyznaniowa obecna - - dawna - ewangelicki	Plan dawny	
5. (Nie) czynny ew. podstawa zamknięcia nieczynny	10. Powierzchnia w ha: ogólna - <input type="text" value="0,04"/> wolna - <input type="text" value="0,04"/>	Inne materiały archiwalne	
11. Położenie cmentarza Przy drodze z Karszewa do Dębnicy po prawej stronie.		16. Bibliografia	
12. Uwagi Ter. Org. Adm. Państwowej		17. Uwagi użytkownika	

C ¹⁸ Elementy cmentarza	Czy istnieją	Ilość				
		Do XVIII w.	1 poł. XIX w.	2 poł. XIX w.	1 poł. XX w. (do 1945r.)	2 poł. XX w.
mur ogrodzeniowy	nie					
Brama (-y)	nie					
Kościół	nie					
Kaplica (-e)	nie					
Nagrobki	wolnostojące	tak	śladowe relikty			
	przyscienne	nie				
	płyty	nie				
Mogiły	tak	wyczuwalne na terenie				
Inne elementy	nie					

3. Które obiekty wpisane są do rejestru zabytków

0 STARODRZEW	Ilość	Ø pnia w cm	Stan zdrowotny
lipa			
kasztanowiec	nie ma		
jesion			
tuja (żywołnik)			

Czy na terenie cmentarza znajdują się zarejestrowane pomniki przyrody ew. aleje

Ogólny stan zachowania zieleni na cmentarzu Kępa akacji wys. 3-4 m.
Śladowo głogi.

23. Charakter rozplanowania cmentarza na rzucie zbliżonym do prostokąta.

24. Czytelność układu cmentarza:

- całości
- kwater nieczytelne
- nagrobków i mogił

25. Ogólny stan zachowania cmentarza (nagrobków i drzewostanu)
zły

26. Istniejące zagrożenia
teren prywatny

27. Wnioski w zakresie prac:

- porządkowych
- remontowych nie wymaga
- konserwatorskich

28. Wnioski w zakresie niezbędnej dokumentacji:

- poszczególnych nagrobków
- ewidencji całości cmentarza nie wymaga
- studium historycznego
- ewentualnie dokum. projektowej

FOT. RYSZARD JANOWSKI - CAF

29. Inne uwagi służb konserwatorskich

30. Wypełnił E. LUKAS
R. AWZAN
VI. 1990.

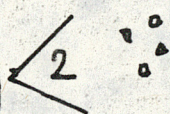
DEBNICA II



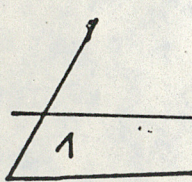
zabudowania
właściciela
terenu

pole

Kępa młodej
akacji



pole




KARSZEW

szosa asfaltowa

DEBNICA



1. Widok ogólny założenia od strony szosy



2. Relikty nagrobków na byłym cmentarzu