

1. Obiekt

285

ZESPÓŁ ZAGRODY nr 86

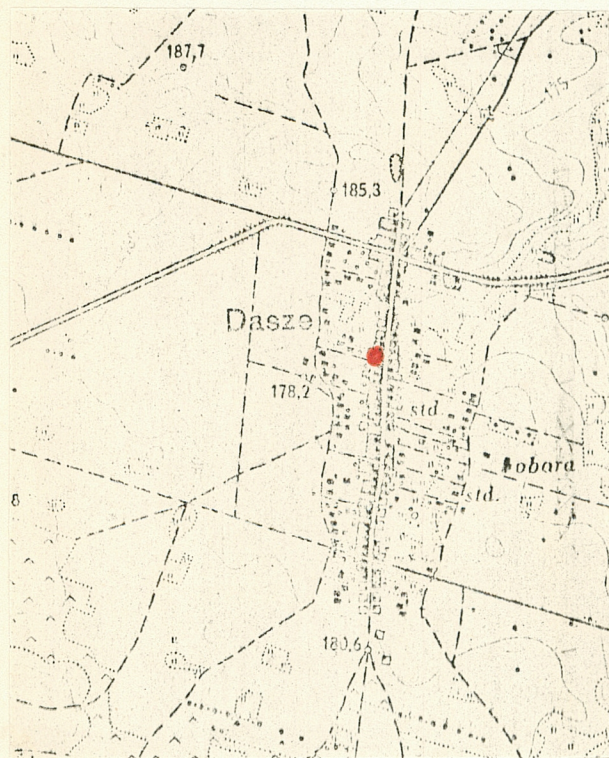
2. Czas powstania

ok. 1922 r.

3. Miejscowość

DASZE

11 Zdjęcia: rzut, przekrój, sytuacja, orientacja



4. Adres

Dasze

nr hipoteczny

5. Przynależność administracyjna

województwo białostockie

gmina Kleszczele

pow. HAJNÓWKA

6. Poprzednie nazwy miejscowości

7. Przynależność administracyjna
przed 1 VI 1975

województwo białostockie

powiat Hajnówka

8. Właściciel i jego adres



9. Użytkownik i jego adres

j.w.

10. Rejestr zabytków

Nr data

Według informacji uzyskanych od obecnej właścicielki i użytkowniczki obiektu zagrody pobudowane zostały przez jej ojca [REDACTED] po powrocie z ZSRR w 1922 roku.

Od czasu powstania nie uległy zmianom. Zespół wyróżnia się budynkiem gospodarczym łączącym funkcje stodoły i obory.

Zespół zagrody złożony z chałupy, budynku gospodarczego pełniącego funkcję stodoły i obory i niewielkiego obiektu inwentarskiego.

Zespół typowy dla drewnianego budownictwa w regionie z początków XX wieku

Zespół zagrody zajmuje siedlisko o kształcie wydłużonego prostokąta wschodnim, krótszym bokiem wspartego o główną drogę wiejską i ciągnącego się podobnie jak i sąsiednie od drogi w kierunku zachodnim. Od drogi i sąsiednich siedlisk odgradzony drewnianym płotem sztachetowym z furtką i bramą wjazdową, z pojedynczymi drzewami owocowymi przy chałupie i położonej naprzeciwko chałupy studni i niewielkim ~~park~~ sadem owocowym na tyłach zabudowań.

Chałupa pobudowana równolegle do dłuższych boków siedliska wzniesiona jest w jego wschodniej położonej najbliższej drogi części, frontem do chałupy poprzecznie do dłuższych boków pobudowana jest stodoła/obora i na tyłach po zachodniej stronie stodoły/obory pobudowany jest niewielki budynek gospodarczy pełniący funkcję owczarni/?/.

C h a ł u p a - zbudowana na planie prostokąta, szerokofrontowa, z sienią nieprzechodnią usytuowaną centralnie, z izbą po stronie wschodniej i komorą po zachodniej sieni.

Dach wykonany w konstrukcji krokwiowo-płatwiowej, czterospadowy kryty słomą.

Obiekt typowy dla biedniejszej części społeczności wiejskiej.

S t o d o ł a / o b o r a - stojąca samodzielnie, przedzielona ścianą wewnętrzną na dwie odrębne części, nakryta pułapem z desek i żerdzi wspartych na belkach. Ściany wykonane w konstrukcji zrębowej z węglami łączonymi na jaskółczy ogon.

Dach wykonany w konstrukcji krokwiowo-płatwiowej dwispadowy, kryty słomą.

B u d y n e k gospodarczy /owczarnia/?/ - wykonany w konstrukcji zrębowej, z węglami łączonymi na jaskółczy ogon, z dachem dwuspadowym krytym dachówką - zbudowany w okresie późniejszy

14. Kubatura	15. Powierzchnia użytkowa	16. Przeznaczenie pierwotne zespół zagrody	17. Użytkowanie obecne zespół zagrody
18. Prace budowlane i konserwatorskie, ich przebieg i dokumentacja Brak informacji.		19. stan zachowania (fundamenty, ściany zewnętrzne, ściany wewnętrzne, sklepienia, stropy, konstrukcje dachowe, pokrycie dachu, wyposażenie i instalacje) Obiekty wyeksploatowane właściciel w podeszłym wieku bez następcy.	
		20. Najpilniejsze postulaty konserwatorskie W razie zagrożenia rozbiórką wykonać inwentaryzację architektoniczną obiektów zagrody i całego zespołu.	

21. Akta archiwalne (rodzaj akt, numer i miejsce przechowywania)

22. Bibliografia

23. Źródła ikonograficzne i fotografia (rodzaj, miejsce przechowywania, sygnatury)

24. Uwagi różne

Karty ewidencyjne założono dla chałupy i stodoły/obory.

25. Opracował

tekst mgr Zb. St. Jagodziński, 1987 r.

imię, nazwisko, data, podpis

plany, rysunki J.W.

imię, nazwisko, data, podpis

zdjęcia fotogr. M. Grabski, 1986 r.

imię, nazwisko, data, podpis

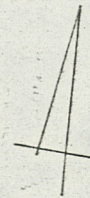


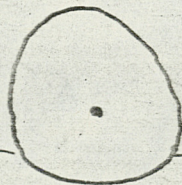
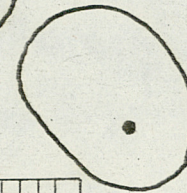

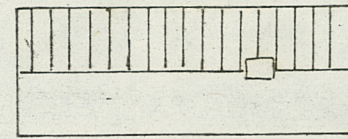


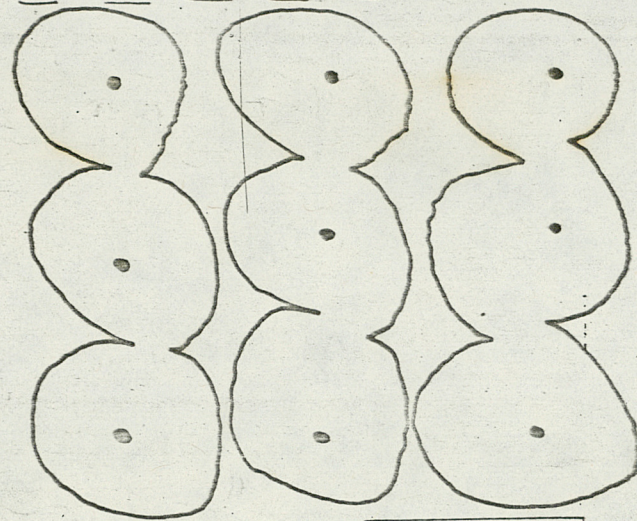
miejsce przechowywania negatywów

Karta po wypełnieniu podlega ochronie na podstawie przepisów prawa autorskiego

26. Adnotacje o inspekcjach, informacje o zmianach (daty, imiona i nazwiska wypełniających)

27. Załączniki

DASZE 86



1:200

