

1. Obiekt

Budynek mieszkalny

2. Czas powstania

II poł. XIX w.

3. Miejscowość

Suwałki



4. Adres

ul. Gałaja 19

nr hipoteczny

5. Przynależność administracyjna

województwo suwalskie

gmina


6. Poprzednie nazwy miejscowości

7. Przynależność administracyjna
przed 1.VI.1975 r.


województwo białostockie

powiat Suwałki

8. Właściciel i jego adres



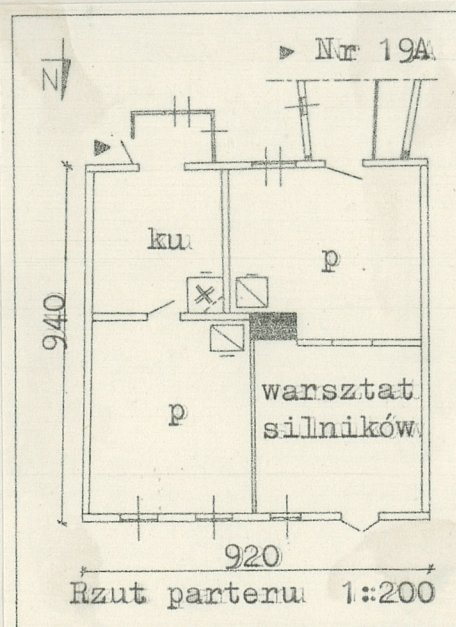
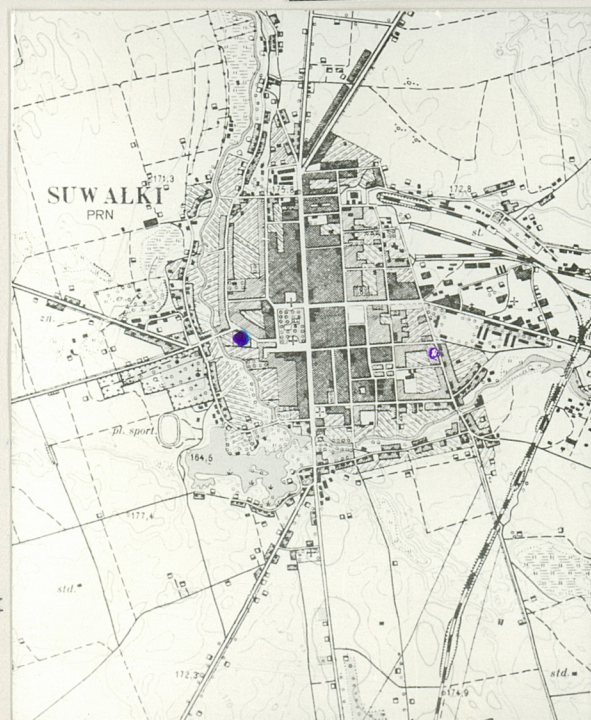
9. Użytkownik i jego adres



oraz Zakład Elektrotechniczny
w m.

10. Rejestr zabytków

Nr data



W. Hulanicki IX 1982 r.

autor zdjęć
data wykonania PP PKZ O/Białystok
miejsce przechowywania negatywów

12. Autorzy, historia obiektu, określenia stylu.

Budynek wzniesiony w II poł. XIX wieku.

Budowniczy i pierwszy właściciel obiektu
nieznany. Przed 1939 rokiem nabył dom

██████████ zmarły w 1977 roku. Po nim posesję
odziedziczyła siostra z mężem.

13. Opis (sytuacja, materiał i konstrukcja, rzut, bryła, elewacje, dach, wnętrze, wyposażenie, instalacje)

Budynek wzniesiony w południowej pierzei ulicy Gałaja, w układzie kalenicowym, w linii zabudowy. Drewniany, parterowy, konstrukcja ścian zrębowa, zwęgłowanie na jaskółczy ogon, oszalowany pionowo, na fundamencie kamiennym otynkowanym, częściowo podpiwniczony.

Dach dwuspadowy, pokryty eternitem falistym, więźba dachowa konstrukcji krokwiowo-jętkowej.

Budynek na planie prostokąta z aneksem prostokątnym w pld. ścianie wzdłużnej i przybudówką w ścianie pld. łączącej budynek z budynkiem oficyny. Układ wnętrza dwutraktowy.

W trakcie pld. dwa pomieszczenia, wejście do pomieszczenia zachodniego z ulicy / warsztat/, do pomieszczenia wsch. wejście z traktu pld. W trakcie pld. od wsch. pomieszczenie kuchenne, od zach. mieszkalne. Do pomieszczenia kuchennego wejście z prostokątnego aneksu, do pomieszczenia mieszkalnego wejście z przybudówki.

Elewacja południowa 3 osiowa, na osi 1 od wsch. prostokątny aneks, kryty dachem pulpitowym o pokryciu z blachy, na osi środkowej prostokątny otwór okienny z oknem trójskrzydłowym sześciokwaterowym, na osi 3 aneks na rzucie trapezu. Elewacja pld. czteroosiowa.

Na osi 1 od zach. prostokątny otwór drzwiowy, z drzwiami dwuskrzydłowymi, w dolnej partii płycinowymi, w górnej przeszklonymi, na pozostałych osiach prostokątne otwory okienne, na osi 1 i 2 od wsch. okna trójpole, na osi 3 dwupole, pod którym znajduje się ozdobnie wycięta listwa. Elewacje wzdłużne pld. i pld. pod okapem posiadają gzyms skrzynkowy.

Elewacja wschodnia ślepa, do elewacji zach. przylega budynek nr 21.

W szczycie wschodnim prostokątny otwór okienny z oknem czteropole.

System ogrzewania piecowy. Piece kaflowe. System kominowy centralny. Komin ceglany, otynkowany. Wewnątrz- ściany otynkowane, podłoga z desek na legarach.

Budynek posiada instalację elektryczną.

14. Kubatura	15. Powierzchnia użytkowa	16. Przeznaczenie pierwotne	17. Użytkowanie obecne
216 m ³	79 m ²	budynek mieszkalny	budynek mieszkalny
18. Prace budowlane i konserwatorskie, ich przebieg i dokumentacja		19. Stan zachowania (fundamenty, ściany zewnętrzne, ściany wewnętrzne, sklepienia, stropy konstrukcje dachowe, pokrycie dachu, wyposażenie i instalacje) <p>Ściany szalunku zniszczone przez owady. Zniszczony fundament. Pokrycie dachowe w stanie dobrym.</p>	
20. Najpilniejsze postulaty konserwatorskie			

21. Akta archiwalne (rodzaj akt, numer i miejsce przechowywania)

23. Źródła ikonograficzne i fotografie (rodzaj, miejsce przechowywania, sygnatury)

22. Bibliografia

Z.Piłaszewicz. Suwałki. Studium historyczno-urbanistyczne do planu zagospodarowania przestrzennego. Białystok 1979 r/m-pis PKZ/.

24. Uwagi różne

25. Wypełnił
mgr Barbara Tomecka IX 1982 r.
PP PKZ O/Białystok
data

26. Sprawdził
.....
imię i nazwisko
data

27. Załączniki

1. Miejscowość **SUWAŁKI**

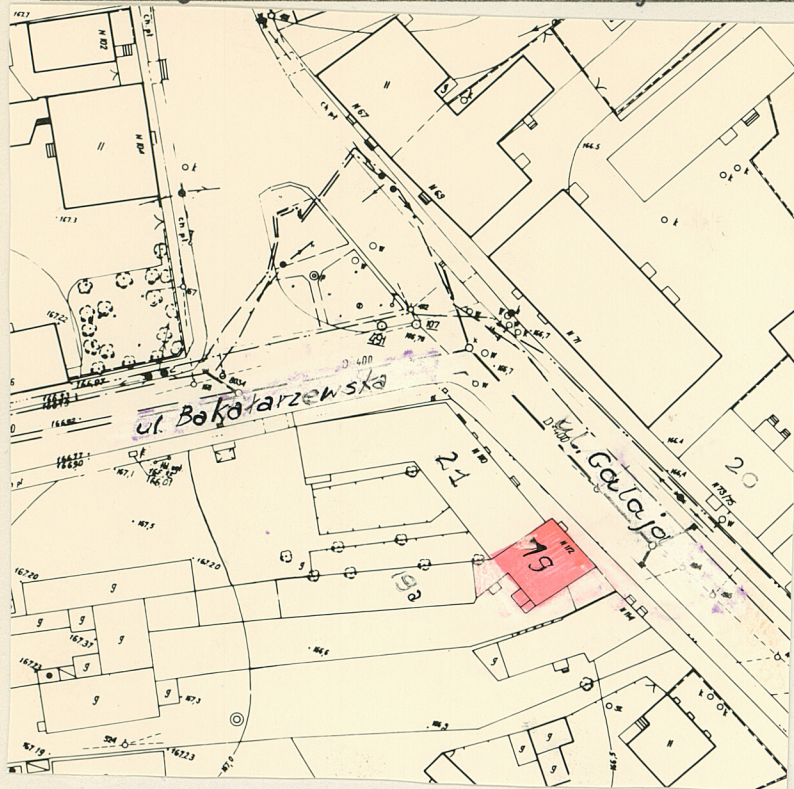
2. Obiekt (nazwa jak w karcie)

3. Zawartość wkładki (nazwa obiektu lub materiału uzupełniającego)

ul. Gałaja nr 19

budynek mieszkalny

plany sytuacyjne, fotografie



Wkładkę założył: **mgr Barbara Tomecka XII 1982 r.**
(imię, nazwisko, data)

Miejsce przechowywania negatywów:

Jedn. Wyd. Akcyd. Olsztyn zam. 1299/8/78
© Graf. ZP. Ostróda zam. 1040 n. 20000

Wzór ODZ 1978 r.