

A B C D E F G H I J K L L M N O P R S T U V W X Y Z

Nr 3357  
PODLASKIE

1. Obiekt

BUDYNEK GOSPODARCZY

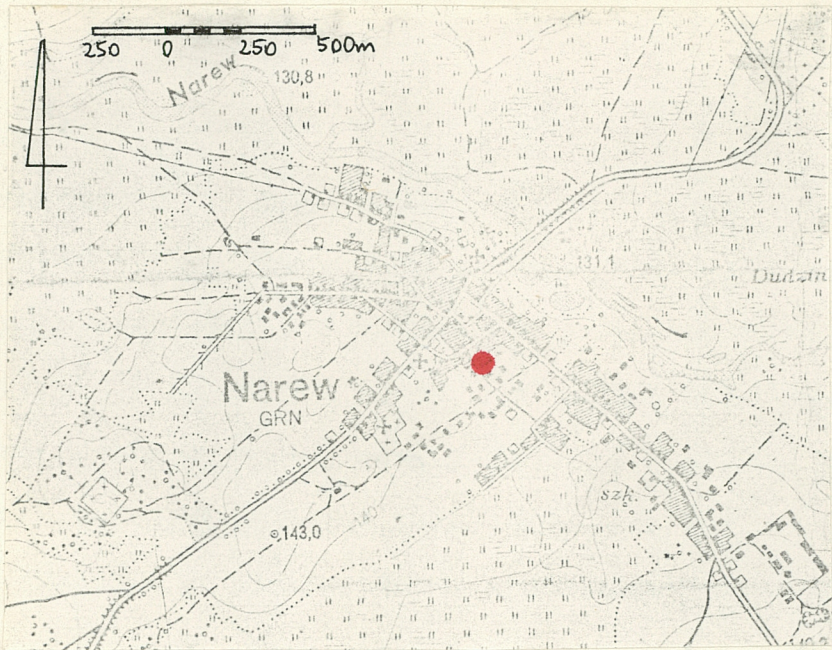
2. Czas powstania

k.XIX wieku

3. Miejscowość

N A R E W

11 Zdjęcia rzut, przekrój, sytuacja, orientacja



4. Adres ul. Poniatowskiego nr 19

nr hipoteczny

5. Przynależność administracyjna

województwo białostockie

gmina Narew

pow. HAJNOWKA

6. Poprzednie nazwy miejscowości

7. Przynależność administracyjna  
przed 1 VI 1975

województwo białostockie

powiat Hajnówka

8. Właściciel i jego adres



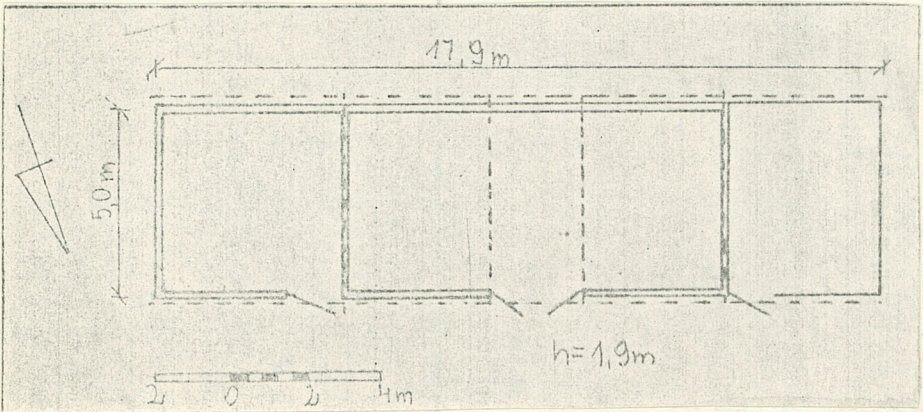
9. Użytkownik i jego adres

j.w.

10. Rejestr zabytków

Nr

data





Budynek wzniesiony w końcu XIX wieku. Składa się z dwóch chlewów i stodoły.

Zrąb budynku zachowany bez większych zmian. Zmieniono prawdopodobnie kształt dachu z czterospadowego na dwuspadowy. W ramach prac zabezpieczających wymieniano kilka razy poszycie dachowe.

Brak bliższych danych o wykonawcy obiektu.

Sytuacja: ulica Poniatowskiego znajduje się na zapleczu ulicy Bielskiej, na południe od niej. Zagroda nr 19 usytuowana jest w południowo-wschodniej pierzei ulicy. Budynek gospodarczy ustawiony w głębi siedliska szczytem do ulicy. Obiekt szerokofrontowy, frontem skierowany na północny-wschód. Materiał, konstrukcja, technika: drewniany, konstrukcji wieńcowej, sumikowo-łątkowej i słupowo-ramowej. Dach 2-spadowy, pokryty strzechą. Słoma przytrzymywana w kalenicy koźlinami. Szczyty drewniane, deskowe. Podłogi ziemne. W części stodołnej kamienno-gliniane klepisko. Strop drewniany, belkowy. Powłoka nie występuje. Drzwi do chlewów i w szczycie jednoskrzydłowe sponowe. Do stodoły 2-skrzydłowe wierzeje także konstrukcji sponowej. Rzut: prostokątny. Pomieszczenia w układzie jednotraktowym. W części środkowej stodoła, w bocznych chlewy. Każde z pomieszczeń posiada osobne wejście z podwórza. Między sobą pomieszczenia nie są skomunikowane. Budynek posiada trzy drzwi wejściowych umieszczonych w ścianie frontowej. Bryła: obiekt parterowy, niepodpiwniczony, wolnostojący. Część poddasza wykorzystywana do przechowywania siana. Dach nieco wyższy od zrębu. Instalacje: brak.



<p>14. Kubatura</p> <p>270m<sup>3</sup> /z poddaszem/</p>	<p>15. Powierzchnia użytkowa</p> <p>89,5m<sup>2</sup></p>	<p>16. Przeznaczenie pierwotne</p> <p>gospodarcze</p>	<p>17. Użytkowanie obecne</p> <p>gospodarcze</p>
<p>13. Prace budowlane i konserwatorskie, ich przebieg i dokumentacja</p>		<p>19. stan zachowania (fundamenty, ściany zewnętrzne, ściany wewnętrzne, sklepienia, stropy, konstrukcje dachowe, pokrycie dachu, wyposażenie i instalacje)</p> <p>Obiekt w znacznym stopniu zniszczony. Ściany pożarte przez owady, wypaczone. Dach nieszczelny. Zużyta stolarka drzwiowa. Niekompletne odeskowanie szczytów.</p> <p>20. Najpilniejsze postulaty konserwatorskie</p>	



21. Akta archiwalne (rodzaj akt, numer i miejsce przechowywania)

24. Uwagi różne

22. Bibliografia

1. A.Oleksicki, Narew. Studium historyczno-urbanistyczne do planu zagospodarowania przestrzennego, 1980, maszynopis WKZ Białystok,

23. Źródła ikonograficzne i fotografia (rodzaj, miejsce przechowywania, sygnatury)

25. Opracował

tekst Z.Cybulko XI 1985

imię, nazwisko, data, podpis

plany, rysunki Z.Cybulko XI 1985

imię, nazwisko, data, podpis

zdjęcia fotogr. A.Sadowska XI 1985

imię, nazwisko, data, podpis

miejsce przechowywania negatywów BBiDZ w Białymstoku

Karta po wypełnieniu podlega ochronie na podstawie przepisów prawa autorskiego

26. Adnotacje o inspekcjach, informacje o zmianach (daty, imiona i nazwiska wypełniających)

27. Załączniki


1. wkładka: dodatkowe fotografie, plan syt.,



1. Miejscowość:  
Narew  
ul. Poniatowskiego 19

2. Obiekt /nazwa jak w karcie/  
budynek gospodarczy

3. Zawartość wkładki:  
dodatkowe fotografie, plan syt.,



Wkładkę założył: Z. Cybulko XI 1985

Miejsce przechowywania negatywów: BBiDZ w Białymstoku

