

1. Obiekt

DOM MIESZKALNY NR 32

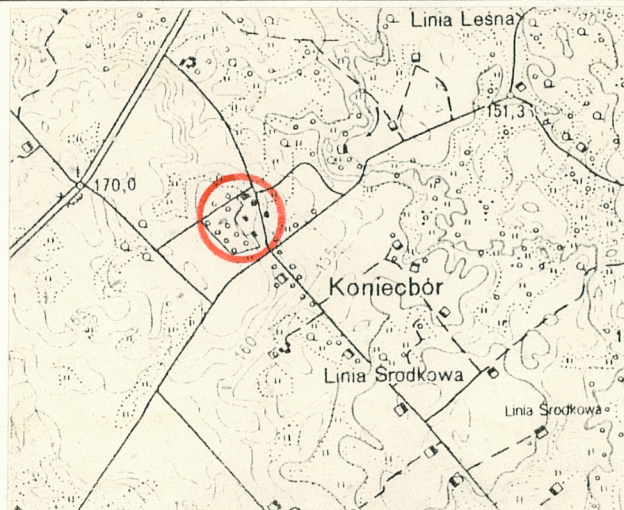
2. Czas powstania

1920 r.

3. Miejscowość

KONIEC BÓR

11. Zdjęcie



4. Adres Koniec Bór Nr 32

nr hipoteczny

5. Przynależność administracyjna

województwo suwalskie

gmina Raczki

pow. Suwałki

6. Poprzednie nazwy miejscowości

-


7. Przynależność administracyjna

przed 1 VI 1975

województwo białostockie

powiat Suwałki

8. Właściciel i jego adres

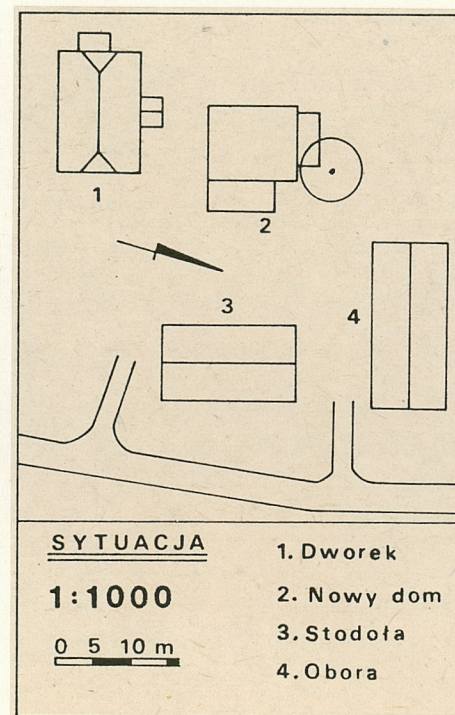
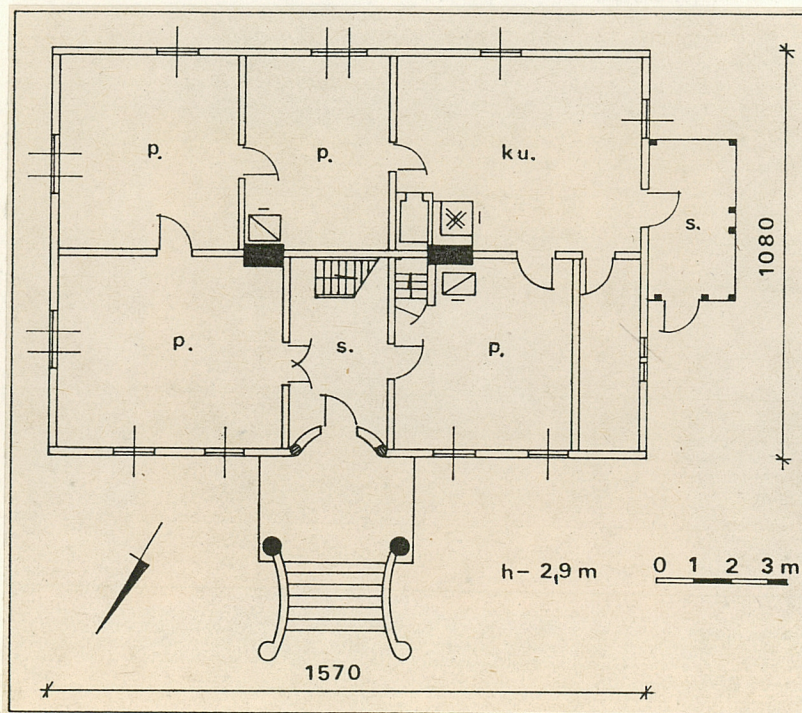


9. Użytkownik i jego adres

J.W.

10. Rejestr zabytków

Nr data



Folwark Koniecbór powstał ok. 1780 roku w trakcie kolonizacji terenów w górnym biegu rzeki Szczebry. Należał do guberni szczeberskiej w ekonomii grodzieńskiej /później olickiej/. W XIX w. Koniecbór był własnością skarbu państwa. Nazwiska jego dzierżawców nie zostały ustalone. Dwór, wzniesiony w końcu XVIII lub na początku XIX w., znajdował się na wzniesieniu, w pobliżu obecnego budynku mieszkalnego. W 1880 r. folwark liczył 65 mieszkańców i 8 domów. W 1910 r. Koniecbór był siedzibą majoratu rosyjskiego generała Onufrego Micewicza. Majątek liczył 778 morgów. Przed 1919 r. folwark dzierżawił Żyd Zeydiko. W 1919 r., w ramach reformy rolnej, majątek kupił [REDAKTOR]. Był on legionistą, w latach 1919-1922 posłem na Sejm z ramienia PSL Piast, organizatorem POW i komendantem Okręgu Suwalskiego, instruktorem Kółek Rolniczych powiatu augustowskiego /ukończył studia rolnicze na UJ w Krakowie/. Z informacji rodziny wynika, że [REDAKTOR] rozebrał stary dwór, a obok, na miejscu piwnicy, postawił nowy drewniany dom. Budowę zakończono w 1920 r. Budynek bez żadnych zmian przetrwał do dzisiaj. Poza dekoracyjnie wykonanym gankiem na dwóch kolumnach obiekt nie posiada cech stylowych. W okresie międzywojennym gospodarstwo [REDAKTOR] liczyło ok. 70 ha. W czasie II wojny światowej [REDAKTOR] ukrywał się, a gospodarstwem zarządzał Niemiec Kruppa. W 1944 r. [REDAKTOR] powrócił. Po wojnie był nauczycielem, prowadził działalność społeczną. Zmarł w 1962 r. Po jego śmierci majątek przejął [REDAKTOR]. Od kilku lat właścicielem jest [REDAKTOR].

Koniecbór, wieś o zabudowie kolonijnej i rzędowej, położony jest ok. 3 km na płn.-wsch. od Raczek. Dawne założenie dworsko-ogrodowe, obecnie gospodarstwo nr 32 znajduje się ok. 0,5 km na pld. od szosy Suwałki - Raczeki, przy lokalnej drodze do wsi Stoki. Po zach. stronie drogi znajdują się budynki /opuszczony dom z 1920 r., nowy murowany dom z 1987 r., stodoła, budynek inwentarski/, pozostałości parku /ogrodu/, pola uprawne. Po wsch. stronie pola. Po dawnym założeniu zachowały się jedynie resztki szpalerów drzew, wspomniany budynek inwentarski, stawy i fundamenty. Drewniany dom stoi na miejscu starej piwnicy, szczytem do drogi. Nowy budynek mieszkalny wzniesiono po płn. stronie starego, na miejscu dawnego podjazdu.

Budynek wzniesiono na fundamencie z kamieni łamanych na zaprawie cem.-wap. Ze względu na spadek terenu fundament od wsch. jest wysoki na 2,3 m. Podest ganku również z kamieni. Ściany zewnętrzne z drewna iglastego w konstrukcji wieńcowej, z zewnątrz oszalowane deskami. Ściany wewnętrzne drewniane, wieńcowe. Szczyty dachowe oszalowane deskami. Strop nad piwnicą ceramiczny, odcinkowy. Strop nad parterem drewniany belkowy, ślepy, ocieplony polepą z gliny. Podsufitki z płyty pilśniowej lub desek otynkowanych. Podsufitka w ganku pierwotnie była otynkowana /tynk na błonkach podbitych do desek/. Wieżba dachowa płaskiowo-kleszczowa. Nad gankiem i przybudówką krokwiowe. Pokrycia dachowe - dachówka ceramiczna esówka. Nad przybudówką - blacha. Podłogi drewniane, z desek na legarach. Podest ganku zalany warstwą betonu. Schody przed gankiem betonowe. Balustrady pełne, z cegły, otynkowane, o kształcie półkolistym. Schody na poddasze drewniane policzkowe. Drzwi jedno- i dwuskrzydłowe /z sieni do pokoju po lewej/, płycinowo-ramowe i spągowe /w przybudówce/. Drzwi wejściowe z przeszkleniem. Okna w prostych i profilowanych opaskach, ościeżnicowe, dwu- i trójdzielne, z oberluftami, trój- i sześciopodziałowe. W przybudówce i składziku jednodzielnne, trójpodziałowe.

Rzut. Obiekt założony na planie prostokąta, dwutraktowy. W trakcie pld. dwa pokoje i kuchnia. W trakcie płn. dwa pokoje, sień i składzik. W elewacji frontowej ganek na dwóch okrągłych murowanych kolumnach. W elewacji szczytowej zach. prostokątna przybudówka. Wejście główne z płytkiego półkolistego podcienia.

Bryła. Budynek parterowy, całkowicie podpiwniczony, przekryty dachem naczółkowym. Pierwotnie poddasze było użytkowe /1 pokój/. Ganek przekryty dachem dwuspadowym z małym daszkiem nad wejściem. Sień przekryta dachem pulpitowym.

Elewacje oszalowane w dwóch strefach: do dolnej krawędzi okien pionowo na falc, wyżej poziomo. Okap w elewacji frontowej zabity deskami, w tylnej odkryty. Elewacja frontowa 5-osiowa, symetryczna. Na osi głównej ganek i podcień z wejściem. Kolumny ganku gładko otynkowane, z prostymi bazami i głowicami. W szczycie ganku szalunek ułożony w motyw promieni słońca. Na środku półkolistego okienko. Podcień oszalowany pionowo, ujęty okrągłymi drewnianymi słupami, zamknięty łukiem odcinkowym. Elewacja szczytowa zach. 4-osiowa. Na drugiej od pld. osi boczne wejście poprzedzone przybudówką - sienią. Szczyt dachowy oszalowany pionowo. Elewacja tylna /płd./ 3-osiowa,

<p>14. Kubatura</p> <p>ok. 907 m³ /bez poddasza/</p>	<p>15. Powierzchnia użytkowa</p> <p>ok. 159 m²</p>	<p>16. Przeznaczenie pierwotne</p> <p>mieszkalne</p>	<p>17. Użytkowanie obecne</p> <p>budynek opuszczony</p>
<p>18. Prace budowlane i konserwatorskie, ich przebieg i dokumentacja</p>		<p>19. Stan zachowania (fundamenty, ściany zewnętrzne, ściany wewnętrzne, sklepienia, stropy, konstrukcje dachowe, pokrycie dachu, wyposażenie i instalacje)</p> <p>Fundamenty - dobry.</p> <p>Ściany zewn. - podwaliny, wieniec i szalunek porażone owadami spuszczała. Częściowo zniszczone deski okapowe nad podwalinami. Szalunek do wymiany. Szczyty dachowe mocno zniszczone.</p> <p>Ściany wewn. - dobry.</p> <p>Stropy - dobry; podłogi - średni.</p> <p>Wieżba dachowa - średni.</p> <p>Pokrycia dachowe - miejscami przecieka, ubytki w okapie pld.</p> <p>Instalacje - średni.</p>	
		<p>20. Najpilniejsze postulaty konserwatorskie</p>	

21. Akta archiwalne (rodzaj akt, numer i miejsce przechowywania)

24. Uwagi różne

22. Bibliografia

M.Wróblewska, J.Tomecka, K.Janikowski - Założenie
dworsko-ogrodowe w Koniechorze gm. Raczki woj.
suwalskie. Dokumentacja ewidencyjna. 1988 r.
/Maszynopis w BDZ Suwałki, nr inw. 1885/

25. Opracował

tekst Adam Żulpa IX.1989 r.
imie, nazwisko, data, podpis
plany, rysunki Adam Żulpa IX.1989 r.
imie, nazwisko, data, podpis
zdjęcia fotogr. Adam Żulpa VI.1989 r.
imie, nazwisko, data, podpis
miejsce przechowywania negatywów BDZ Suwałki

KARTA PO WYPEŁNIENIU PODLEGA OCHRONIE NA PODSTAWIE PRZEPISÓW PRAWA AUTORSKIEGO !

23. Źródła ikonograficzne i fotograficzne (rodzaj, miejsce przechowywania, sygnatury)

26. Adnotacje o inspekcjach, informacje o zmianach (daty, imiona i nazwiska wypełniających)

27. Załączniki wkładka

1. Miejscowość K O N I E C B ò R	2. Obiekt (nazwa jak w karcie) DOM MIESZKALNY NR 32	3. Zawartość wkładki (nazwa obiektu lub materiału uzupełniającego) c.d. opisu, zdjęcia fot.
-------------------------------------	--	--

symetryczna. Elewacja szczytowa wsch. 2-osiowa, symetryczna. Szczyt dachowy na środku oszalowany poziomo, po bokach pionowo. W centrum było okno od pokoju, obecnie niewielki otwór zabity deskami. Był również daszek przyżbowy. Wnętrze. W części pomieszczeń /pokój po prawej stronie, kuchnia i pokój środkowy/ ściany otynkowane. W pozostałych pomieszczeniach obite płytą pilśniową. Instalacje: elektryczna, piece i trzon kuchenny kaflowe, piec do pieczenia chleba z cegieł polepionych gliną.



Widok od pñn.-wsch.



Elewacja wsch.



Elewacja zach.



Widok od pñd.-wsch.



Podcieñ

Wkładkę założył: Adam Żulpa IX.1989 r.
(imię, nazwisko, data)

Miejsce przechowywania negatywów: BDZ Suwałki



Ganek



Szczyt ganku



Drzwi do piwnicy

Balustrada



Narożnik piwnicy