

1. Obiekt

CERKIEW CMENTARNA pw Wszystkich Świętych

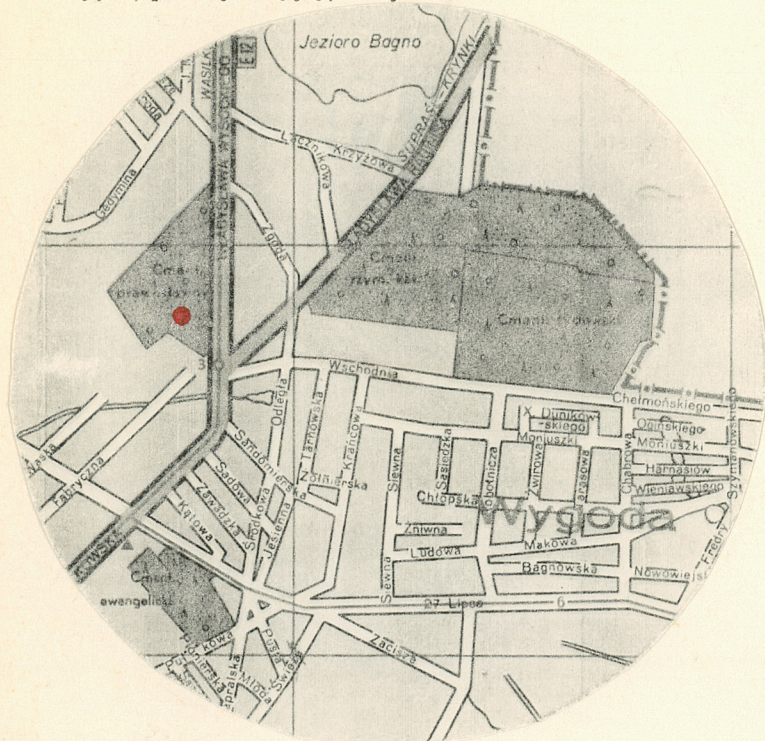
2. Czas powstania

4 ćw. XIX w

3. Miejscowość

BIAŁYSTOK

11. Zdjęcia, plan sytuacyjny, rzuty



4. Adres

ul. Wysockiego

nr hipoteczny .....

5. Przynależność administracyjna

województwo białostockie

gmina -

6. Poprzednie nazwy miejscowości

7. Przynależność administracyjna  
przed 1.VI.1975

województwo białostockie

powiat .....

8. Właściciel i jego adres

Parafia prawosławna pw św. Mikołaja  
Białystok, ul. Lipowa 15 a

9. Użytkownik i jego adres

Parafia prawosławna pw św. Mikołaja  
Białystok, ul. Lipowa 15 a

10. Rejestr zabytków

Nr A-84  
650 data 3.08.1987autor zdjęć  
data wykonania  
miejsce przechowywania negatywówAdam Dolistowski  
1.09.1979 r  
BBiDZ w B-stoku



12. Autorzy, historia obiektu, określenia stylu.

Autor: -

Historia: Zbudowana w końcu XIX wieku na nowo założonym prawosławnym cmentarzu parafialnym.

Styl: neobarok

13. Opis (sytuacja, materiał i konstrukcja, rzut, bryła, elewacje, dach, wnętrze wyposażenie, instalacje)

Cerkiew pw Wszystkich Świętych usytuowana na terenie parafialnego cmentarza prawosławnego przy ulicy Wysockiego w Białymstoku, Murowana z cegły, nieotynkowana. Wzniesiona na planie ośmioboku, z trójbocznie zakończonym aneksem prezbiterialnym i kwadratową kruchtą od wschodu. Bryła prostopadłościenna, nakryta dachem kopulastym, poszytym blachą.

Orientowana.

Wnętrze jednoprzestrzenne, ośmioboczne, nakryte drewnianym stropem. Ikonostas z końca XIX wieku. Za ikonostasem obrazy: Niesienie Krzyża, Ukrzyżowanie, Zmartwychwstanie. W kruchcie dwubiegowy ciąg drewnianych schodów na wieżę.

Fasada jednowieżowa, od strony wschodniej. Wieża dwukondygnacyjna, jednoosiowa. Między kondygnacjami wydatny gzyms, na pozostałych elewacjach pełniący funkcję gzymsu okapowego. Po bokach fasadowa część wieży ograniczona pilastrami, na pilastrach architraw. Między pilastrami półkoliście zakończona płycina, w niej prostokątne wejście. Ponad wejściem, w zakończeniu arkady występująca przed lico płycina w kształcie krzyża. Kondygnacja druga wieży na kwadracie mniejszym, z prześwitem arkadowym. Na roża wieży zakończone tokańskimi pilastrami, na cokołach. Na pilastrach architraw. Pod arkadami prostokątne płyciny. Wieża zakończona wydatnym gzymsem. Na wieży hełm kopulasty z sygnaturką cebulastą.

Elewacje boczne zakończone wydatnym gzymsem. Każdy bok ośmioboku korpusu głównego zaznaczony pilastrami tokańskimi na cokołach. W ścianach północnej i południowej półkoliście zakończone arkady, w nich biforialnie umieszczone półkoliście zamknięte okna. Pod oknami, w części cokołowej prostokątne płyciny.

Aneks prezbiterialny zakończony trójbocznie, nakryty dachem kopulastym. W bocznych ścianach zakończenia wydłużone, półkoliście zakończone okna, w uskokowych wnękach.

Instalacje: elektryczność, piece.



14. Kubatura ok. 330 m <sup>3</sup>	15. Powierzchnia użytkowa ok. 55 m <sup>2</sup>	16. Przeznaczenie pierwotne sakralne	17. Użytkowanie obecne sakralne
18. Prace budowlane i konserwatorskie, ich przebieg i dokumentacja  1974 - remont: poszycie dachu blachą		19. Stan zachowania (fundamenty, ściany zewnętrzne, ściany wewnętrzne, sklepienia, stropy, konstrukcje dachowe, pokrycie dachu, wyposażenie i instalacje)  1979 r - dobry	
20. Najpilniejsze postulaty konserwatorskie  1979 r - brak			



21. Akta archiwalne (rodzaj akt, numer i miejsce przechowywania)

22. Bibliografia

23. Źródła ikonograficzne i fotografie (rodzaj, miejsce przechowywania, sygnatury)

24. Uwagi różne

25. Wypełnił

mgr Adam Dolistowski  
Tadeusz Łukaszewicz  
T.Z.U.P. Białystok

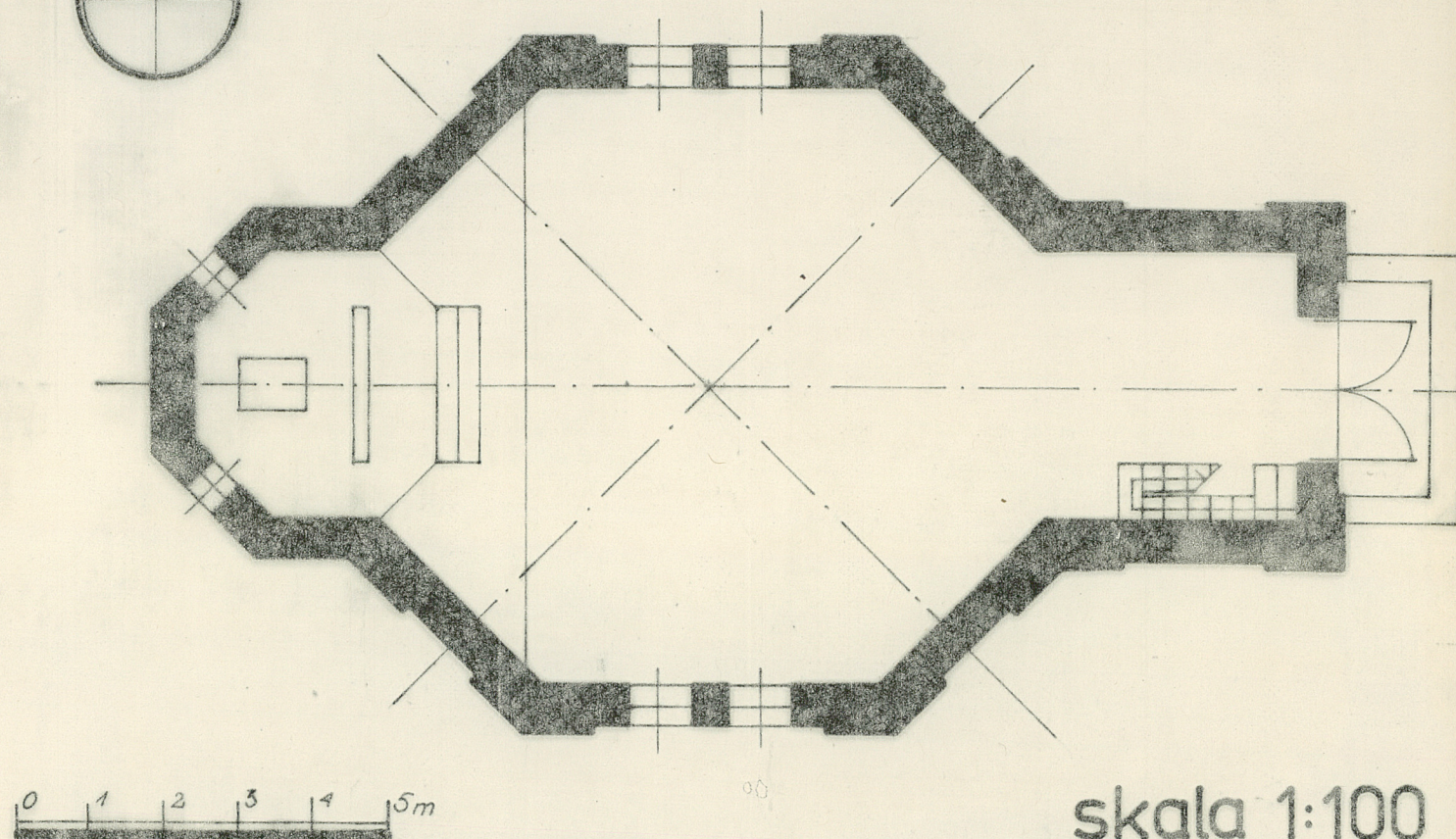
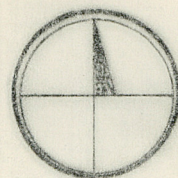
26. Sprawdził



1. Miejscowość  
BIAŁYSTOK

2. Obiekt (nazwa jak w karcie)  
cerkiew cm.pw Wszystkich  
Świtych.

3. Zawartość wkładki (nazwa obiektu lub materiału uzupełniającego)  
zdjęcia, plan.



skala 1:100

Wkładkę założył: A. Dolistowski, T. Łukaszewicz  
(imię, nazwisko, data)

Miejsce przechowywania negatywów: BBiDZ w B-stoku

Jedn. Wyd. Akcyd. Olsztyn zam. 1299/878  
QzGraf. ZP. Ostróda zam. 1040 n. 20000

Wzór ODZ 1978 r.



