

KARTA CMENTARZA

NR

12300

Z

A 1. Miejscowość U L A N Ó W	6. Nazwa cmentarza [ew. nazwa dawna] kirkut brak danych nt. dawnej nazwy	B 13. Najstarszy istniejący nagrobek [data] brak danych	15. Groby o znaczeniu historycznym lub osób szczególnie zasłużonych brak danych
2. Gmina Ulanów pow. NIZAN'SKI	7. Cmentarz dawny <input checked="" type="checkbox"/> tak Cmentarz nowy (po 1945r.) <input checked="" type="checkbox"/> nie	14. Istniejąca dokumentacja cmentarza i miejsce jej przechowywania. nie ma	
3. Adres cmentarza działka ewidencyjna nr 620	8. Data założenia ok. 1700 /wg tradycji/	Plan aktualny nie ma	
4. Poprzednie nazwy miejscowości Ulinów 1616	9. Przynależność wyznaniowa: obecna - - dawna - wyznanie mojżeszowe	Plan dawny nie ma	
5. [Nie] czynny ew. podstawa zamknięcia nieużytkowany od 1945r.	10. Powierzchnia w ha: ogólna - <input type="text" value="20 ar"/> wolna - <input type="text" value="-"/>	Inne materiały archiwalne brak	
11. Położenie cmentarza cmentarz położony poza zwartą zabudową miasta, na płaskim terenie, między przedłużeniem ul. Cmentarnej a drogą Ulanów - Bieliny. Obecnie teren cmentarza porasta młody sosnowy posadzony w latach 60-tych.	16. Bibliografia brak		
12. Uwagi Ter. Org. Adm. Państwowej brak	17. Uwagi użytkownika brak		

Nr rej 287/A z dn 21.09.1984

C ¹⁰ Elementy cmentarza		Czy istnieją	Do XVIII w.	1 poł. XIX w.	2 poł. XIX w.	1 poł. XX w. (do 1945r)	2 poł. XX w.
Mur ogrodzeniowy		nie					
Brama I-yl		tak					10-
Kościół		nie					
Kaplica I-el		nie					
Nagrobki:	wolnostojące	tak	ponad 100 macew zachowanych w całości bądź fragmentach, brak danych nt. datowania				
	przyścienne						
	płyty						
Mogiły							
Inne elementy							

19. Które obiekty wpisane są do rejestru zabytków

nr rej. 287/A/87

20.	STARODRZEW	Ilość	Ø pnia w cm	Stan zdrowotny
	lipa			
	kasztanowiec			
	jesion			
	tuja [żywotnik]			
	brak starodrzewu			

21. Czy na terenie cmentarza znajdują się zarejestrowane pomniki przyrody ew. aleje

nie

22. Ogólny stan zachowania zieleni na cmentarzu
współczesne nasadzenia, samosiejki

23. Charakter rozplanowania cmentarza
pierwotne rozplanowanie zatarte, prawdopodobnie rządowe

24. Czytelność układu cmentarza:

- całości układ nieczytelny

- kwater

- nagrobków i mogił

25. Ogólny stan zachowania cmentarza /nagrobków i drzewostanów
zły - nagrobki poprzewracane, przemieszczane, potłuczone, śmieci, wkopy

26. Istniejące zagrożenia
dewastacja przez mieszkańców miasta

27. Wnioski w zakresie prac:

- porządkowych: ogrodzenie, likwidacja samosiejek

- remontowych: ustawienie i skompletowanie rozbitych i poprzewracanych płyt

- konserwatorskich

28. Wnioski w zakresie niezbędnej dokumentacji:

- poszczególnych nagrobków tak - karty białe

- ewidencji całości cmentarza tak

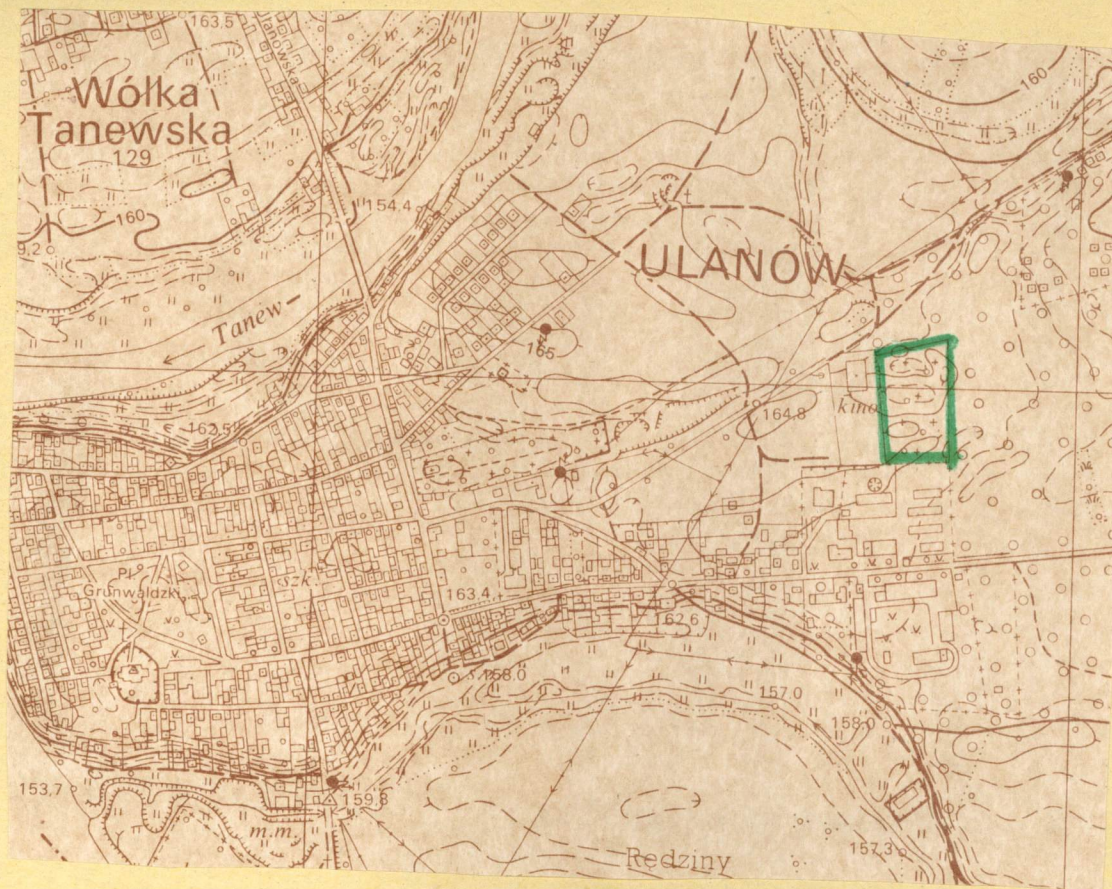
- studium historycznego tak

- ewentualnie dokum. projektowej nie

29. Inne uwagi służb konserwatorskich
Rejestr Zabytków nr 287

30. Wypełnił:

Data: 10.05.85








Data:	30. Wypetnik:	watorskich	ktowej	a	y	dnej dokumentacji:
-------	---------------	------------	--------	---	---	--------------------

Ulanów - cmentarz żydowski



Nagrobek kamienny



Nagrobek kamienny



Nagrobek kamienny



Nagrobek kamienny



Nagrobek kamienny



Nagrobek kamienny



Nagrobek kamienny



Nagrobek kamienny



Nagrobek kamienny



Nagrobek kamienny



Nagrobek kamienny



Nagrobek kamienny



Nagrobek kamienny



Nagrobek kamienny



Nagrobek kamienny



Nagrobek kamienny



Nagrobek kamienny



Nagrobek kamienny



Nagrobek kamienny



Nagrobek kamienny



Nagrobek kamienny



Nagrobek kamienny



Nagrobek kamienny



Nagrobek kamienny



Nagrobek kamienny



Nagrobek kamienny



Nagrobek kamienny



Nagrobek kamienny




Nagrobek kamienny



Nagrobek kamienny



Nagrobek kamienny



Nagrobek kamienny



Nagrobek kamienny



Nagrobek kamienny



Nagrobek kamienny



Nagrobek kamienny



Nagrobek kamienny



Nagrobek kamienny



Nagrobek kamienny



Nagrobek kamienny



Nagrobek kamienny



Nagrobek kamienny



Nagrobek kamienny



Nagrobek kamienny