

KARTA EWIDENCYJNA ZABYTEKÓW ARCHITEKTURY I BUDOWNICTWA

Nr

8209

1. Obiekt

KAPLICZKA TZW. DŁUGOSZÓW

2. Czas powstania

XIX w.

3. Miejscowość

DĄBROWA

11. Zdjęcia, rzut, sytuacja, orientacja



Widok od pd.-wsch.



4. Adres

Dąbrowa, obok nr 139 A (dawny nr 33)

nr ewidencyjny działki: 1138

nr księgi wieczystej.....

5. Przynależność administracyjna

województwo Podkarpackie

powiat rzeszowski

gmina Świltcza

6. Poprzednie nazwy miejscowości


Dambrowa (1325, 1354), Dombrowia (2 poł. XVII w.)

7. Przynależność administracyjna przed 01.01.1999


województwo Podkarpackie

gmina Świltcza

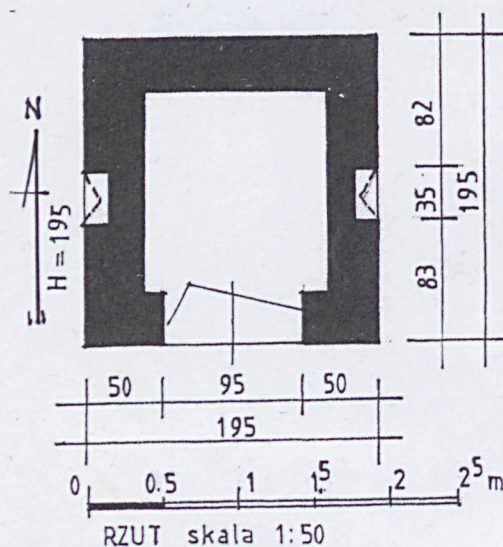
8. Właściciel i jego adres



9. Użytkownik i jego adres



10. Rejestr zabytków



Kapliczka usytuowana na niewysokim kopcu pod starym jaworem ufundowana została przez rodzinę Długoszków, przodków obecnej właścicielki, w XIX w. Według miejscowej tradycji wzniesiona została na miejscu, gdzie w średniowieczu zbudowany został najstarszy w okolicy kościół parafialny (parafia w Dąbrowie wymieniona była w spisach świętopietrza w latach 1325-1327). Kościół uległ zniszczeniu (zapewne spaleni), a w czasach Długosza (XV w.) siedzibą parafii była sąsiednia Trzciana. W dokumentach wizytacji biskupiej z 1721 r. znajduje się zapis, że w Dąbrowie istnieje murowana kaplica p.w. św. Michała, w której odprawiano msze św. Wobec stosowanej zasady wznoszenia na miejscu zniszczonego kościoła innego obiektu sakralnego (kaplicy lub krzyża) istnieje duże prawdopodobieństwo, że jest to właśnie to miejsce. Może o tym świadczyć rokokowy krucyfiks drewniany znajdujący się we wnętrzu. Właściciele dworu w Dąbrowie do 1944 r. dbali o stan techniczny kapliczki i o jej wystrój (m.in. obraz, lichtarze). W kapliczce przechowywany był cenny obraz na desce przedstawiający Matkę Bożą z Dzieciątkiem w typie ikonograficznym Matki Bożej Leżajskiej. W 1996 r. obraz przeniesiony został do nowo wybudowanego kościoła w Dąbrowie. Na jego miejscu umieszczono nowy obraz (Matka Boska Częstochowska), utrzymany w tradycji ludowej, namalowany przez Smoczyńską z Rzeszowa w 1999 r. Przy kapliczce odbywały się nabożeństwa majowe – zwyczaj ten zanikł w latach 80. XX w. Dawniej otoczona była kutym ogródem (obecnie nie istnieje). W latach 60. XX w. widoczne były ubytki w tynkach i brak kilku dachówek. Remontowana w I. 80. XX w.

Usytuowanie:

Kapliczka położona jest w środkowej części wsi. Usytuowana na niewysokim kopcu, przy starej drodze prowadzącej do dworu. Frontem zwrócona na południe. Prowadzą do niej schodki z betonowych płyt chodnikowych. Obok stary jawor (wcześniej rosły dwa).

Materiał, konstrukcja, rzut:

Murowana z cegły, potynkowana tynkiem gładkim, pomalowana wapnem. Jednonawowa, zbudowana na planie prostokąta zbliżonego do kwadratu. Dach dwuspadowy pokryty dachówką ceramiczną (prawdopodobnie dobrzechowską). Wiatrownice drewniane. Więźba drewniana niedostępna. Strop płaski. Drzwi drewniane, prostokątne, górą przeszklone.

Bryła – zwarta, obiekt parterowy, kryty dachem dwuspadowym.

Elewacje:

Frontowa – jednoosiowa, zwieńczona trójkątnym szczytem, na osi drzwi drewniane, prostokątne, jednoskrzydłowe, górą przeszklone. W szczycie niewielka, prostokątna wnęka zamknięta półkoliście, pierwotnie otwarta, obecnie zakratowana.

Elewacje boczne – posiadają niewielkie, prostokątne wnęki zamknięte trójkątnie (pierwotnie zamknięte półkoliście – zmiana w trakcie remontu).

Elewacja tylna – gładka (dawniej szczyt tej elewacji oszalowany był deskami).

Wnętrze:

Strop płaski. Podłoga drewniana, przykryta wykładziną. Przy ścianie północnej ołtarzyk drewniany, na nim obraz Matki Bożej. Drzwi drewniane, prostokątne, płycinowe, górą przeszklone.

Instalacji brak.

14. Kubatura	15. Powierzchnia użytkowa	16. Przeznaczenie pierwotne	17. Użytkowanie obecne
7,41 m ³	1,56 m ²	kapliczka	kapliczka
18. Prace budowlane i konserwatorskie, ich przebieg i dokumentacja (po 1945 r.)		19. Stan zachowania (fundamenty, ściany zewnętrzne, ściany wewnętrzne, sklepienia, stropy, konstrukcje dachowe, pokrycie dachu, wyposażenie i instalacje)	
<p>W trakcie remontu wymieniono tynki, zmieniono kształt wnęk (blend) w elewacjach bocznych – pierwotnie zamknięte były łukiem półkolistym, wprowadzono opaskę wokół wnęki w szczycie elewacji frontowej, wprowadzono okratowanie tej wnęki, wymieniono stolarkę drzwiową (remont bez uzgodnień konserwatorskich).</p>		<p>Stan zachowania określić można jako dość dobry. We wnętrzu widoczna wilgoć – na ścianach ślady pleśni.</p>	
		20. Istniejące zagrożenia, najpilniejsze postulaty konserwatorskie	
		<p>Drewniany krucyfiks przechowywany we wnęce wymaga konserwacji.</p>	

21. Akta archiwalne (rodzaj akt, numer i miejsce przechowywania)

24. Uwagi różne

22. Bibliografia

Dziedzic S., *Parafia na pograniczu*, [w:] *Teki Krakowskie*, T. III, Kraków 1996, s. 209-227.

25. Opracowanie karty ewidencyjnej (data i podpis)

tekst	mgr Inga Kunysz	listopad 2011 (data i podpis)	<i>Inga Kunysz</i>
plany, rysunki	Mieczysław Kuś	listopad 2011 (data i podpis)	<i>MK</i>
zdjęcia fotograficzne	mgr Inga Kunysz	listopad 2011 (data i podpis)	<i>Inga Kunysz</i>
miejsce przechowywania negatywów : u autora			

Karta po wypełnieniu podlega ochronie na podstawie przepisów prawa autorskiego.

26. Adnotacje o inspekcjach, informacje o zmianach (daty, imiona i nazwiska wypełniających)

23. Źródła ikonograficzne (rodzaj, miejsce przechowywania)

27. Załączniki

3 wkładki - fotografie

1. Miejscowość	Dąbrowa	5. Obiekt (nazwa jak w karcie) oraz adres	6. Zawartość wkładki
2. Gmina	Świlcza		
3. Powiat	rzeszowski		
4. Województwo	podkarpackie		
		Kapliczka tzw. Długoszów	fotografie



Widok od strony wschodniej



Widok od strony południowej



Widok od strony zachodniej

1. Miejscowość	Dąbrowa	5. Obiekt (nazwa jak w karcie) oraz adres	6. Zawartość wkładki
2. Gmina	Świlcza	Kapliczka tzw. Długoszów	fotografie
3. Powiat	rzeszowski		
4. Województwo	podkarpackie		



Widok od strony południowo-wschodniej



Widok od strony północno-wschodniej



Wnęka w szczycie

Wkładkę założył: (data i podpis)

J. Lupa

1. Miejscowość	Dąbrowa	5. Obiekt (nazwa jak w karcie) oraz adres	6. Zawartość wkładki
2. Gmina	Świlcza	Kapliczka tzw. Długoszów	fotografie
3. Powiat	rzeszowski		
4. Województwo	podkarpackie		



Wnętrze kapliczki



Wyposażenie kapliczki



Krucyfiks z ołtarzyka

Wkładkę założył: (data i podpis)

Kuj