

Nr

A

B

C

D

E

F

G

H

I

J

K

L

M

N

O

P

R

S

T

U

V

W

X

Y

Z

PODKARPACKIE

Lubuski

1. Obiekt zabytkowy

Dwór murywany, ul. Zamkowa 28 - d. alumnat wojskowy?

2. Miejscowość

SANOK

MIASTO 4410

3. Wiek

XVII - XVIII

4. Styl

barok - klasyc.

5. Kubatura m³

665

6. Powierzchnia w m²

190

a) zabytkowa:

b) użytkowa:

20. Przynależność administracyjna

a) województwo RZESZÓW

b) powiat

w/m SANOK

c) gmina

7. Materiał budowlany

Przed zniszczeniem

Po odbudowie

11. Ilość budynków

1

14. Grunty należące do zabytku:

ha

a) ściany

kamień + cegła

12. Ilość kondygnacji

1

a) ogrody stylowe

—

b) sklepienia

—

—

13. Użytkowanie wnętrza według ilości:

b) sady i grunty uprawne

—

c) stropy

drewno

a) izb mieszkalnych

4

c) lasy

—

d) wiązania dachu

—

b) innych pomieszczeń

4

d) wody

—

e) krycie dachu

blacha

c) piwnic

2

e) inne

—

21. Stacja

Nazwa stacji

Odległość od stacji w km


a) kolejowa

w/m

b) autobusowa

w/m

22. Właściciel i jego adres



8. Wyposażenie architektoniczne

Stalowa i kamienna I p. XIX

15. Przeznaczenie pierwotne budynku

mieszkalne

16. Użytkowanie w latach ubiegłych

17. Użytkowanie obecne

mieszkalne

18. Nadaje się do użycia na

19. Data, rodzaj i stopień zniszczeń i odbudowy

Data

O P I S

Zniszczenia %

Odbudowa %

VIII.1939 r.

XI.1939 r.

XII.1945 r.

VII.63

ZANIE DBANIE, ul. ZNISZCZONA

23. Użytkownik i jego adres

j.w. i lokatorka

24. Inwestor i jego adres

25. Rejestr zabytku Nr.....

rok..... miejsce przechowywania

26. Nazwa księgi hipotecznej

27. Nr hipoteczny

28. Akta

29. Fotografie

30. Inwentaryzacja pomiarowa

10. Udostępnienie

22.

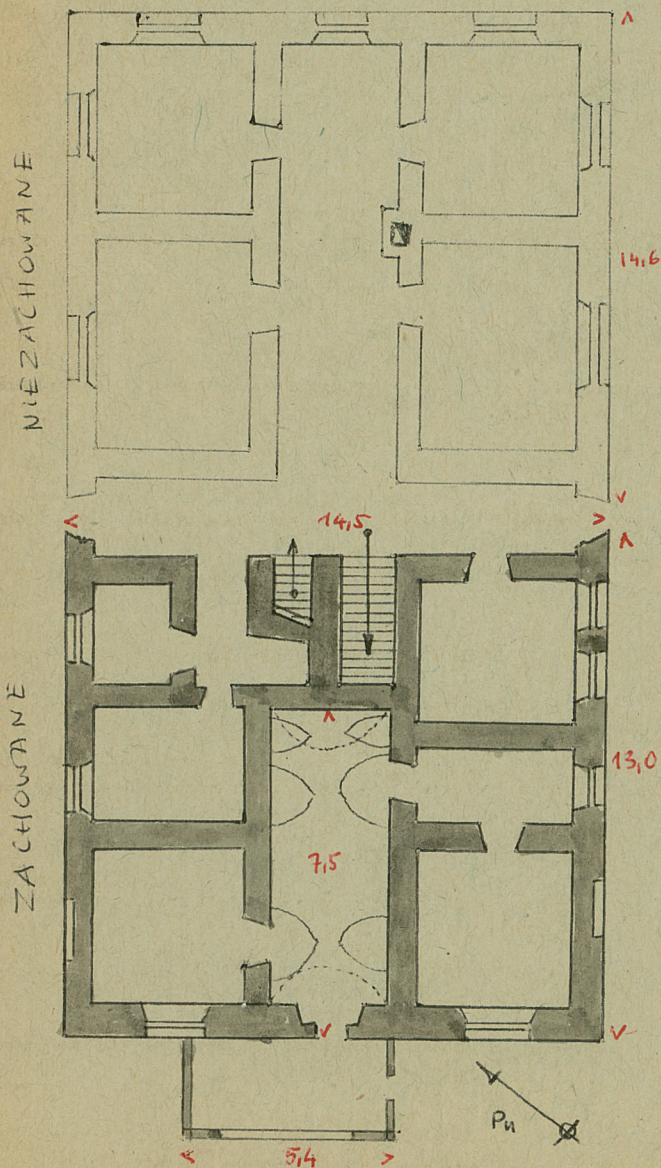
31. Szkic sytuacyjny, plan schematyczny, uwagi opisowe, fotografia

PLAN

1:200

$h = 3,5$

SYTUACJA: parki kasiół Franciszkanów




NIEZACHOWANE

ZACHOWANE

Wysztukowany powłoką
zamykaniem nieopodal szczytu
współna stonami, ściany
sol str. Sam. Murowany
na murze prostokąta,
parterowy. Pierwotnie
na osiach wiatrowni
i poprzecznej korytarze
z klatką schodową
z szeregiem pomie-
szeń w narożnikach
cresniach brzozy
Ob. zachowana jedyn-
nie część frontowa
od ulicy z dobros.
hen. XIX w werandę.
W ścianie zachowane
ślępienie lębrowe
z lunetami, w reszcie
ślępienia rozebra-
ne na preformie
XIX/XX w. Podpiwni-
cowy i masywny do-
chem ortostato-
wym (zach. trójspa-
dowy)
Należy do zespołu
staromiejshiego
i zachowanego sta-
nowięc cenny i uni-
kalny w jego ra-
mach obiekt.

32. Przebieg prac konserwatorskich

Rok	Wyszczególnienie prac	Koszt tys. zł



35. Uwagi różne

36. Wypełnił dnia VIII. 63

SB Galskiw Artur

37. Sprawdził dnia