

Nr

A

B

C

D

E

F

G

H

I

J

K

L

M

N

O

P

R

S

T

U

V

W

X

Y

Z

PODKARPACKIE

1. Obiekt zabytkowy

KAPLICZKA

3. Wiek

XIX

4. Styl

cechy
klasycyzma5. Kubatura m³

ok. 4

6. Powierzchnia w m² h = 2,8

a) zabytkowa: 1,4 b) użytkowa:

7. Materiał
budowlanyPrzed znisz-
czeniemPo
odbudowie

11. Ilość budynków

1

14. Grunty należące do zabytku:

ha

a) ściany

kamień
Taman

12. Ilość kondygnacji

2

a) ogrody stylowe

-

b) sklepienia

-1-

13. Użytkowanie wnętrza
według ilości:

b) sady i grunty uprawne

-

c) stropy

-

a) izb mieszkalnych

-

c) lasy

-

d) wiązania
dachu

drewn.

b) innych pomieszczeń

wosk 1

d) wody

-

e) krycie dachu

blacha

c) piwnic

-

e) inne

-

8. Wyposażenie architektoniczne
- ba podłoga z XIX w. św. Florian

15. Przeznaczenie pierwotne budynku

kultowe - kaplica

16. Użytkowanie w latach ubiegłych

-11-

-11-

17. Użytkowanie obecne

-11-

-11-

18. Nadaje się do użycia na

9. Autorzy i data budowy i przebudowy

XIX w.

19. Data, rodzaj i stopień zniszczeń i odbudowy

Data

O P I S

Znisz-
czenia
%Odbu-
dowa
%

VIII.1939 r.

XI.1939 r.

XII.1945 r.

1961 r.

dobry

0

10. Udostępnienie
- pośrednio

2. Miejscowość

KROSNO

3462

-SVCHODÓŁ w. m. Krosno

20. Przynależność administracyjna

a) województwo: czeska

b) powiat: Krosno

c) gmina: -11-

21. Stacja

Nazwa stacji

Odległość
od stacji
w km

a) kolejowa

Krosno

4

b) autobusowa

w/m.

22. Właściciel i jego adres

23. Użytkownik i jego adres

24. Inwestor i jego adres

25. Rejestr zabytku Nr.....

rok..... miejsce przechowywania

26. Nazwa księgi hipotecznej

27. Nr hipo-
teczny

28. Akta

29. Fotografie

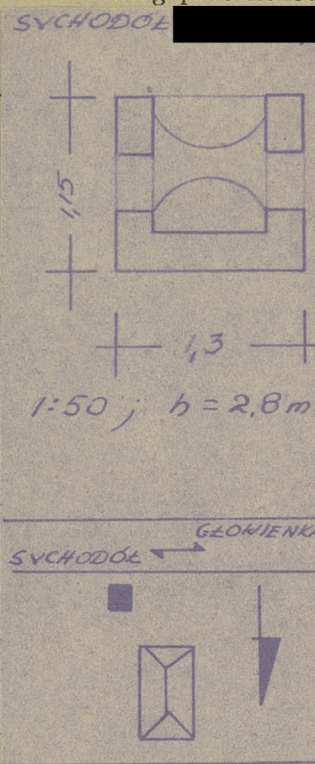
30. Inwentaryzacja pomiarowa

31. Szkic sytuacyjny, plan schematyczny, uwagi opisowe, fotografia



Kapliczka słupowa usytuowana przy drodze do
głównego muru z kamienia łamanego i
cegły, tynkowana, założona na prostokącie zbli-
żonym do kwadratu, kryta siedmiościanem
pokrytym blachą, rozczłonkowana i ruinierona
słabo profilowanymi gzymsami. I-a kondygn.
gładka (od tyłu brak gzymsu między kondygn.)
W II kondygn. od frontu duża półkolista wnika-
ła o prostokątnym nacięciu i kolebkowym sklepie-
niu, w ścianach bocznych półkoliste otwory
okienne, wszystkie otwory bez ramion. Trzy-
ty murowane, gładkie, od frontu półkoliste
mala wnikała bez osłonięcia.

32. Przebieg prac konserwatorskich

[illegible]

35. Uwagi różne

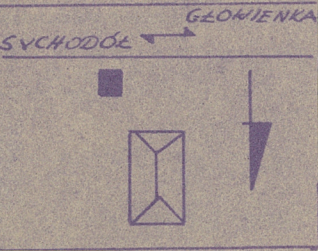
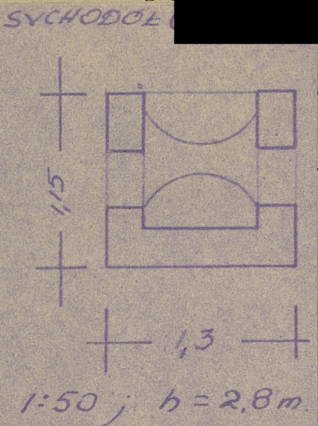


31. Szkic sytuacyjny, plan schematyczny, uwagi opisowe, fotografia



Kapliczka słupowa usytuowana przy drodze do
 głowienka murowana z kamienia łamanego i
 cegły, tynkowana, założona na prostokącie zbliżo-
 nym do kwadratu, kryta siedłowym daszkiem
 pobitym blachą, rozczłonkowana i zróżnicowana
 słabo profilowanymi gzymsami. I - a kondygn.
 gładka (od tyłu brach gzymu między kondygn.)
 W II kondygnod frontu duża półkolista wnęka
 o prostokątnym nacie i kolebkowym sklepie-
 niu, w ścianach bocznych półkoliste otwory
 okienne, wszystkie otwory bez ramion. Pro-
 ty murowane, gładkie, od frontu półkoliste
 maza wnęka bez oszkleńia.

32. Przebieg prac konserwatorskich



Wyszczególnienie prac	K o s z t tys. zł

Wane	Rzeczywiste

35. Uwagi różne

36. Wypełnił dnia 1. 1962 r.
 J. i A. Czerepiński

37. Sprawdził dnia