

Nr

II

A

B

C

D

E

F

G

H

I

J

K

L

M

N

O

P

R

S

T

U

V

W

X

Y

Z

PODKARPACKIE

1. Obiekt zabytkowy

KOŚCIÓŁ PARAFIALNY p.w. ŚW. TRÓJCY KARTA A

2. Miejscowość

BABICE

gm. KRZYWICA

3. Wiek

XVIII

4. Styl poźny

Barok

5. Kubatura m³

2.500

6. Powierzchnia w m²

a) zabytkowa: 160 b) użytkowa: 160

20. Przynależność administracyjna

a) województwo PRZEMYSŁE

b) powiat

PRZEMYSŁ

c) gmina

BABICE KRZYWICA

7. Materiał budowlany

przed zniszczeniem

po odbudowie

a) ściany

cegła
kalkowa

b) sklepienia

cegła

c) stropy

drewno

d) więzania dachu

- - -

e) krycie dachu

blacha

11. Ilość budynków

1

12. Ilość kondygnacji

2

13. Użytkowanie wnętrza według ilości:

4

a) izb mieszkalnych

X

b) innych pomieszczeń

4

c) piwnic

1

14. Grunty należące do zabytku:

ha

a) ogrody stylowe

b) sady i grunty uprawne

c) lasy

d) wody

e) inne

21. Stacja

nazwa stacji

odległość od stacji w km

a) kolejowa

Przemysł

26

b) autobusowa

w miejsc

22. Właściciel i jego adres

Parafia rym. katolicka
w miejsc

23. Użytkownik i jego adres

Jek. Wójcik

24. Inwestor i jego adres:

Jek. Wójcik

8. Wyposażenie architektoniczne

3 drzwi klepane w XV
Wyposażenie (ołtarz, ambona
chrzcielnica, obrazy) barokowo-
klasycystyczne w XVIII/XIX

15. Przeznaczenie pierwotne budynku

sacralne kościół rym. kat.

16. Użytkowanie w latach ubiegłych

- - -

17. Użytkowanie obecne

- - -

18. Nadaje się do użycia na:

- - -

9. Autorzy i data budowy i przebudowy

bud. 1794z fundacji
Pinińskich, odnowiony 1860,
Odbudow. po pożarze 1886

19. Data, rodzaj i stopień zniszczeń i odbudowy

Data	OPIS	znisz- czenia %	odbu- dowa %
VIII. 1939 r.			
XI. 1939 r.			
XII. 1945 r.	ob.		
1959	zniszcz. dobry	5	
1963	-		

25. Rejestr zabytku nr

283

rok 11.02.1988 miejsce przechowywania

26. Nazwa księgi hipotecznej

27. Numer hipoteczny
3 p. bud

28. Akta

29. Fotografie Parafii rym. katolickiej
Muzeum w Przemyslu

30. Inwentaryzacja pomiarowa

Brak

10. Udostępnienie

Dostępny, leżący
na plebanii

31. Szkic sytuacyjny, plan schematyczny, uwagi opisowe, fotografia



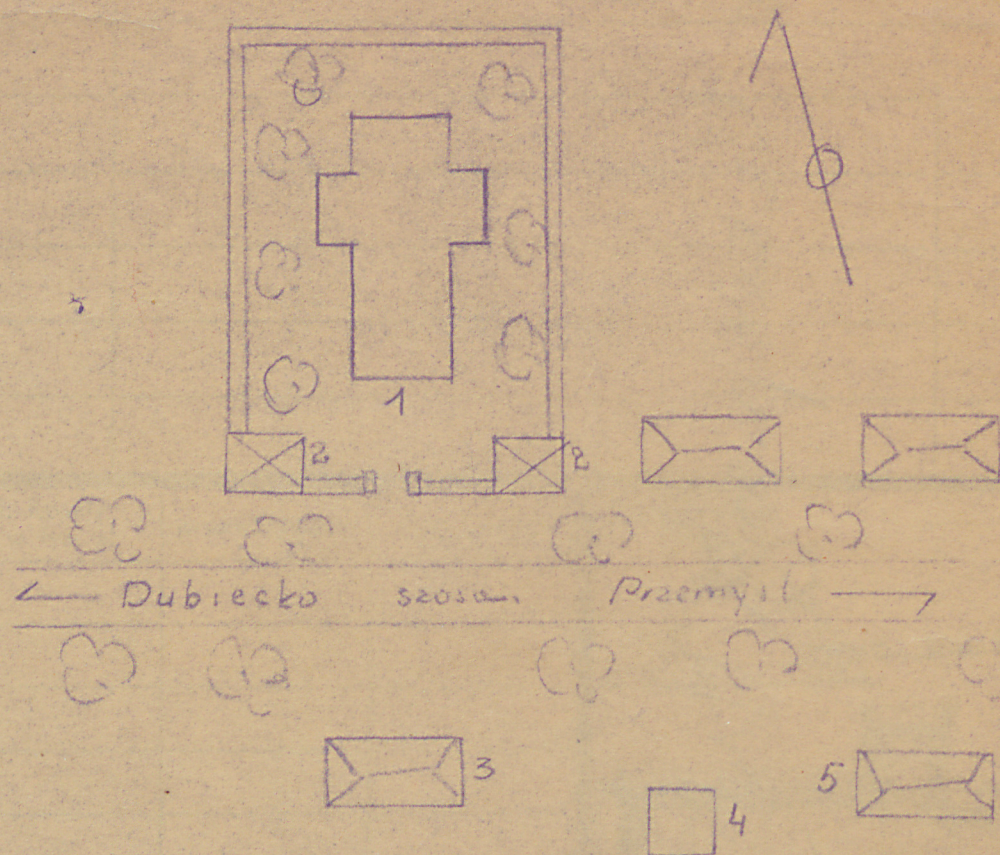
KOŚCIÓŁ PARAFIALNY
Orientowany, mura-
wany z cegły, pokryty
dachem. Prezbiterium
długoprostokątne
ściana prostokątna, nie co
szersza i wysoka, nawa
3-pręstowa. W nawach
kolumny między prezbiterium
a nawą od pd. i pn. kawa-
dratowe kolumny, nie-
mniejsze rąknyty i
skłodzik. Pod prebit.
kryto. Chór muz. mu-
rowany o prosty w
parapie wsparty na
2 filarach. Sklepienia
w prebit. kryto.



widzielone podługojny
gurtami, w nawie kolebkowe
i kolumny na pojedynczych
gurtach. Pod chórem muz.
3-pręsta sklepienie iglastych
widzielone gurtami. W rą-
knyty i skłodzik sklepienia.
Kryto - kolebkowe. Podch-
ścian w preb. państwowy
nawie widelcowy pilastrian
Pomógł pilastrian pyłty
wielki arkadowe, rąknyty
tutkiem półkolistym. Tró-
rąknyty półkolisty. Wa-
terogty podiaty ścian r-
jony pilastrian onez
ramowe. Olwa rąknyty
tutkiem segmentowym.
farsada rąk. 2-kondygnac-

wierconkowana pilastrian. Kondygnacje widielone kolumn-
niam, górna ujęta spływeni z osłonięciem, wieńcowa tró-
kolumnowa pąkółkiew. Dachy rąknyty, pod przysłonek.
3-spodowe, kryte płachy. W wejściach w farsadzie fronto-
od pd. i do skłodziku drzwi kłepane w XIX.

pole



Babice

Zespół kościelny.

1. Kościół parafialny
2. Dzwonnica kościelna
3. Plebania
4. Studnia plebańska
5. Spichlerz plebański

31. Szkic sytuacyjny, plan schematyczny, uwagi opisowe, fotografia



Kościół PARAFIALNY
Orientowany, mura-
wany z cegły, potynko-
wany. Prezbiterium m.
drogą przelazem ramię
ścianą prostą, nie co
słabsza i wioda nawa
3-pręstowa. W nawie
korynckich między prezbiterium
a nawą od pd. i pn. kawa-
dratowe kolumny, nie-
mniejsza ramię i
składowik. Pod prebit.
kryta. Chór muz. mu-
rowany o prosty w
parapiecie wsparty na
2 filarach. Sklepienia
w prebit. kryte
niedzielone podłogami



gurtami, w nawie kolebkowe
i lunetami na przednich
gurtach. Pod chórem muz.
3-pręstą sklepienie iglastych
niedzielone gurtami. W rami-
niskim i składowiku sklepienie
kryte - kolebkowe. Podział
ścian w preb. pamioty i w
nawie wiodącej pilastrami
Pomiędzy pilastrami pęty
wielkie arkadowe, ramię
tutkiem półkolistym. Trasa
ramię półkolistą. W
zewnątrz podział ścian i
jony pilastrami oraz
ramię. Okna ramię
tutkiem segmentowym.
Fasada zach. 2-kondygnacyjna

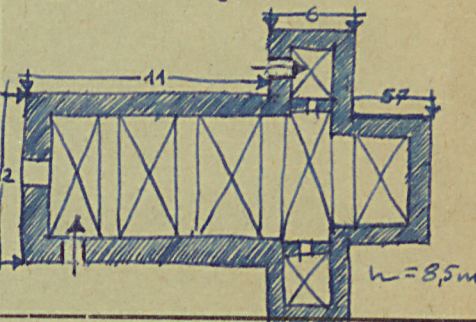

wierceniowa pilastrami. Kondygnacje niedzielone kolebkowe.
niem, górna i góra spływni z osłonkami, wieńców na trój-
kolumnowym pamioty. Dachy niedzielone, nad przelazem
3-pręstą, kryte płasko. W wejściach w fasadę frontową
od pd. i do składowika drzwi kolebkowe w XIX.

33. Koszty
w tys. zł

przewidywane

rzeczywiste

34. Inspekcje



35. Uwagi różne Literatura:

Słownik Geogr. Kr. Pol. T. I

Schematyzm H. J. Przemyski 1235

Opis - Przewodnik po Przemysku
i okolicy. Przemyski

K. Wolski - Materiały do studiów
nad osadnictwem średniego Sa-
(reps)

36. Wypełnił dnia 2. XII. 1955
wzrost H. Święteln
Czerwanski 51959

37. Sprawdził dnia
5. XI. 59.

J. Z. Umarski
X. 1963r. J. i A. Czerepiński