

Nr

II

A

B

C

D

E

F

G

H

I

J

K

L

M

N

O

P

R

S

T

U

V

W

X

Y

Z

PODKARPACKIE

miasto

1. Obiekt zabytkowy

ZAŁOŻENIA OBRONNE B. KLASZTORU JEZUITÓW

2. Miejscowość

MIASTO
JAROSŁAW

3. Wiek

XVII

4. Styl

barok

5. Kubatura m³

—

6. Powierzchnia w m²

a) zabytkowa: —

b) użytkowa: —

20. Przynależność administracyjna

a) województwo

mięnowskie

b) powiat

Jarosław

c) gmina

7. Materiał budowlany

Przed zniszczeniem

Po odbudowie

a) ściany

cegła
kamień

b) sklepienia

—

c) stropy

—

d) więzania dachu

—

e) krycie dachu

dachówka

11. Ilość budynków

—

14. Grunty należące do zabytku:

ha

12. Ilość kondygnacji

—

a) ogrody stylowe

—

13. Użytkowanie wnętrza według ilości:

b) sady i grunty uprawne

—

a) izb mieszkalnych

—

c) lasy

—

b) innych pomieszczeń

—

d) wody

—

c) piwnic

—

e) inne

—

21. Stacja

Nazwa stacji

Odległość od stacji w km

a) kolejowa

Jarosław

b) autobusowa

—

22. Właściciel i jego adres

sharb państwa

Parafia Rymsko-Katolicka

8. Wyposażenie architektoniczne

15. Przeznaczenie pierwotne budynku

obronne

16. Użytkowanie w latach ubiegłych

ogrodzenie

17. Użytkowanie obecne

ogrodzenie

18. Nadaje się do użycia na

ogrodzenie

23. Użytkownik i jego adres

Parafia Rymsko-Katolicka
w m.

24. Inwestor i jego adres

9. Autorzy i data budowy i przebudowy

1674 r.

19. Data, rodzaj i stopień zniszczeń i odbudowy

Data

O P I S

Zniszczenia %

Odbudowa %

VIII.1939 r.

XI.1939 r.

XII.1945 r.

XI.1959

Zawiedbany. Zniszczone i zniszczone fundamenty, słupki murów, żelazne pokrycie

50

VII.1963

Zaniedbany - dalszy widoczny postęp zniszczenia

25. Rejestr zabytku Nr

rok miejsce przechowywania

26. Nazwa księgi hipotecznej

r. gr. 8682

27. Nr hipoteczny

28. Akta

29. Fotografie

30. Inwentaryzacja pomiarowa

10. Udostępnienie

widoczne za zgodą
wykonalne

g prac konserwatorskich

Wyszczególnienie prac	Koszt tys. zł

Przewidywane	Rzeczywiste

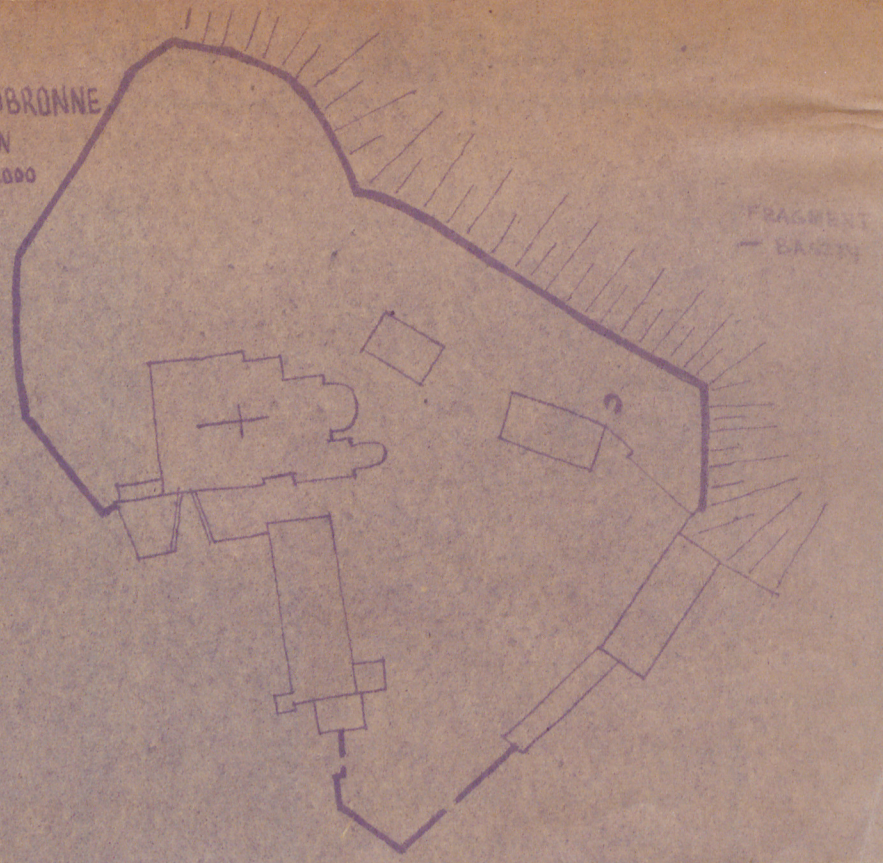
34. Inspekcje

35. Uwagi różne

36. Wypełnił dnia
XI.1959 r. J. Kopyde

37. Sprawdził dnia 15. XII. 59
Rumoszko


TAROSŁAW * ZAŁOŻENIA OBRONNE
B. KLASZTORU JEZUITÓW
SKALA 1:2000



do utworzenia państwa
gdyby nie było
budowania go
dane.

wrażliwe
my, nie
mi ob
miony
wz do
tu na
fragn













lyczny, uwagi opisowe, fotografie

względnie obcą i nie ceła
nie wziętych, nie zca-
łach powoływany: niepo-
tę hamieriami i no-
ję. W niekiedy mu-
a być nie względnie
nie bary. Od str.
po. - wch. i poci go-
podarcia i po. no-
wych budowlanych
interakcyjnych, poci-
wajonych i nie na
wale. Stwierdził się
i poci, oraz od strony
potwierdzonej fragmen-
ty i nie z obora-
ni cholesterinu
do cholester. poci-
gaty i cholesteru i
budowania go-
darcie.

[illegible]

33. Koszty w tys. zł	Przewidywane	Rzeczywiste

34. Inspekcje

35. Uwagi różne

36. Wypełnił dnia
xi. 1959 r. J. Korycha


37. Sprawdził dnia 15. XII. 59

15. 11. 1883
Humboldt

VII-1963 W. SOBOLKI



31. Szkic sytuacyjny, plan schematyczny, uwagi opisowe, fotografie



wzgórze otacza mur ceglany, nieizolowany, miejscami okrapowany; uniesiony kamieniami; na ws. cegl. W kierunku muru na korycie wznosi fragment bazy. Od str. półn.-wsch. części gospodarstwa i par. wozów budynków mieszkalnych, przemyślnych muru na całej długości tej części, oraz od strony południowej fragmentu muru z okuciami drewnianymi do której. rozległy obiekt na budowanie gospodarstwa.

32. Plan prac konserwatorskich

Rok	Wyszczególnienie prac	Koszt tys. zł

33. Koszty w tys. zł	Przewidywane	Rzeczywiste

34. Inspekcje

35. Uwagi różne

36. Wypełnił dnia
 21.12.59 r. J. Korycki
 37. Sprawdził dnia 15. XII. 59
 R. Korycki

Nr

II

A

B

C

D

E

F

G

H

I

J

K

L

M

N

O

P

R

S

T

U

V

W

X

Y

Z

1. Obiekt zabytkowy **KOŚCIÓŁ PARAFIALNY p.w. Św. JANA**
SCHODY Z PODESTAMI PROWADZĄCE DO KOŚCIOŁA

2. Miejscowość **MIASTO**
JAROSŁAW

3. Wiek **XV**

4. Styl **barok**

5. Kubatura m³ —

6. Powierzchnia w m²
 a) zabytkowa: — b) użytkowa: —

20. Przynależność administracyjna
 a) województwo **nehowski**
 b) powiat **Jarosław**
 c) gmina —

7. Materiał budowlany

Przed zniszczeniem

Po odbudowie

11. Ilość budynków —

14. Grunty należące do zabytku: ha

a) ściany

cegła
tytuł

12. Ilość kondygnacji **A**

a) ogrody stylowe —

b) sklepienia —

13. Użytkowanie wnętrza według ilości:

b) sady i grunty uprawne —

c) stropy —

a) izb mieszkalnych —

c) lasy —

d) więzania dachu —

b) innych pomieszczeń —

d) wody —

e) krycie dachu —

c) piwnic —

e) inne —

21. Stacja Nazwa stacji Odległość od stacji w km
 a) kolejowa **Jarosław**
 b) autobusowa —

22. Właściciel i jego adres
Parafia Rzymsko-Katolicka
św. J. Pawła

8. Wyposażenie architektoniczne

15. Przeznaczenie pierwotne budynku **schody wewnętrzne**

23. Użytkownik i jego adres
Parafia Rzymsko-Katolicka

16. Użytkowanie w latach ubiegłych —

17. Użytkowanie obecne —

24. Inwestor i jego adres

18. Nadaje się do użycia na —

9. Autorzy i data budowy i przebudowy

19. Data, rodzaj i stopień zniszczeń i odbudowy

Data	O P I S	Zniszczenia %	Odbudowa %
VIII.1939 r.			
XI.1939 r.			
XII.1945 r.			
XI.1959	Dobry. Nie wielkie zniszczenia fundamentów i muru.	20	
VII.1963	Dobry - ja		

25. Rejestr zabytku Nr
 rok miejsce przechowywania

26. Nazwa księgi hipotecznej 27. Nr hipoteczny

28. Akta

29. Fotografie

30. Inwentaryzacja pomiarowa

10. Udostępnienie

Dostępne waidarawo

A black and white photograph of the exterior of the Church of the Holy Spirit in Prague. The image shows a section of the church's facade with a large cross on the left, arched windows, and several statues of figures in niches. A set of stairs leads up to the right side of the facade. The architecture is Baroque.

A black and white photograph of a large, weathered stone cross standing on a pedestal in front of a classical building. The cross features a statue of a figure, possibly Christ, seated on the vertical beam. The building has classical architectural elements like columns and cornices.

VII-1963 W. SOBOCK