

1. Obiekt *M7/2*

DZWONNICA KOSCIOLA PARAFIALNEGO P.W. ŚW. JAKUBA STARSZEGO

2. Czas powstania

1750 r.

3. Miejscowość

KRZEMIENICA

4. Adres KRZEMIENICA

nr hipoteczny

5. Przynależność administracyjna

województwo PODKARPACKIE

gmina CZARNA

pow. tarnobucki

6. Poprzednie nazwy miejscowości

7. Przynależność administracyjna

przed 1 VI 1975

województwo RZESZOWSKIE

powiat LANCUT

8. Właściciel i jego adres

Parafia Rzymsko – Katolicka
w Krzemienicy

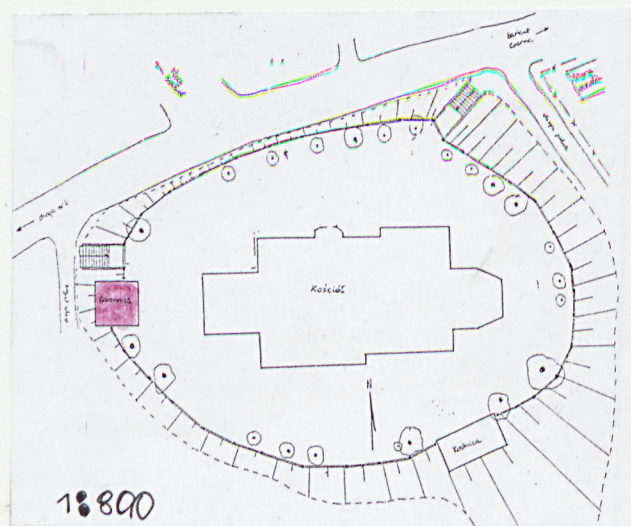
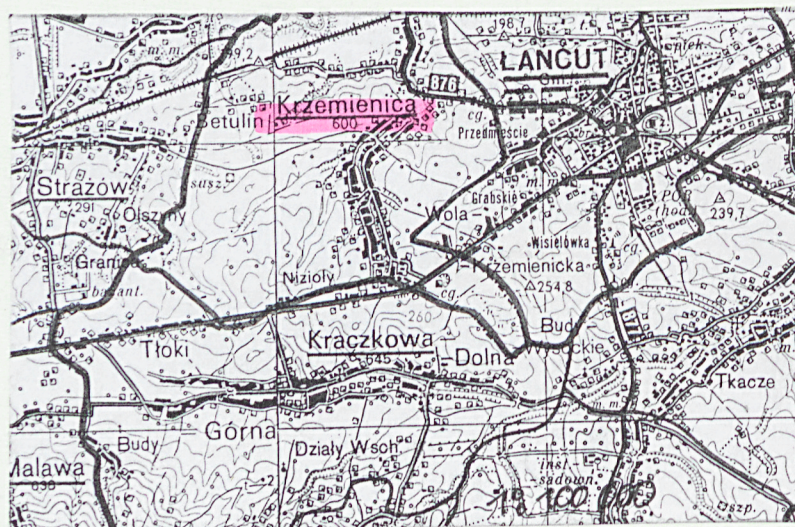
9. Użytkownik i jego adres

j.w.

10. Rejestr zabytków

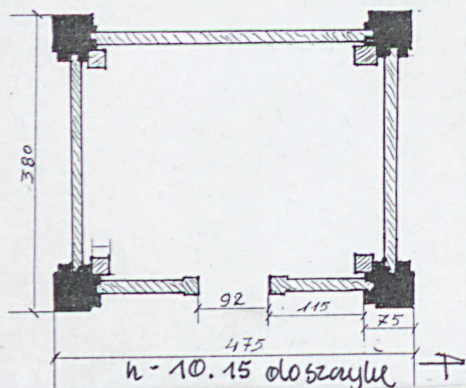

Nr A-928 data 28.10.1975 r.

11. Zdjęcia, rzut, przekrój, sytuacja, orientacja



KRZEMIENICA - DZWONNICA

SKALA 1:100



12. Autorzy, historia obiektu, określenia stylu.

Miejscowość Krzemienica założona w 1342 r. lub 1349 przez Kazimierza Wielkiego, na prawie magdeburskim. W 2 poł. XIV w. i XV w. była własnością Pileckich w XVI w. i do poł. XVII Stadnickich, następnie Lubomirskich. Ostatnimi właścicielami byli Potoccy z Łącuta. W XVII w. Krzemienicę dzierżawili m.in. Kiciejscy, Bobrownicy, Białogłowscy.

Parafia wzmiankowana w 1384 r. Pierwszy kościół pochodził z 1476 r. Drugi z 1492 r. fundacji Ottona Pileckiego właściciela Łącuta i m.in. Krzemienicy. Około poł. XVI w. zamieniony na zbór protestancki przez Pileckich, w 1627 r. zwrócony katolikom.

W 1750 r. pożar częściowo zniszczył kościół, odbudowany w pierwotnym założeniu. konsekrowany w 1754 r.

Zespół kościelny otoczony ogrodzeniem, w jego obrębie znajduje się kościół, kostnica i dzwonnica. Obecna dzwonnica została zbudowana w 1750 r. Wzmiankowana w sprawozdaniu powizytacyjnym parafii przez biskupa Sierakowskiego w 1754 r.

W 1827 r. była remontowana i uzupełniona o muryrowane filary.

Wg informacji zawartych w książce „Tożsamość i historia – obiekty sakralne jako bogactwo duchowe i kulturowe mieszkańców Krzemienicy” wynika, że w 1908 r. były trzy dzwony, z których najmniejszy był pęknięty, z tego względu rozpoczęto zbieranie pieniędzy na jego wymianę.

W czasie I wojny światowej dwa dzwony zarekwirowała komisja wojskowa (płacąc za nie w 1917 r.).

W 1928 r. zakupiono dwa nowe dzwony. W 1941 r. ponownie zarekwirowano 2 dzwony, trzeci, średni najstarszy został ukryty – zakopano go w kostnicy.

W 1946 r. nastąpiło uroczyste zawieszenie schowanego dzwonu, a w 1948 r. zakupiono drugi.

Do nowego kościoła zakupiono dzwony a z dzwonnicy przy kościele św. Jakuba przekazano do parafii w Głuchowie.

13. Opis (sytuacja, materiał i konstrukcja, rzut, bryła, elewacje, wnętrze, wyposażenie, instalacje).

SYTUACJA – Zespół kościelny zlokalizowany w centrum wsi, przy drodze relacji Łańcut – Krzemienica – Sokołów Młp., na sztucznym wzniesieniu o owalnym obrysie, ogrodzonym, w otoczeniu starodrzewia. W centralnej części dawnego cmentarza przykościelnego znajduje się kościół, przy ogrodzeniu od strony zachodniej usytuowana jest dzwonnica, a od południa w linii ogrodzenia dawna kostnica. Dwa wejścia schodami i bramami od południowego – wschodu i północnego – zachodu.

MATERIAŁ I KONSTRUKCJA – Narożne filary dzwonnicy z cegły, otynkowane, na ceglanej podmurówce. Ściany zewnętrzne z drewnianych bali z wyrobionymi na zakończeniach zrębami, którymi są wsunięte w odpowiednie bruzdy filarów. Wewnętrzna konstrukcja szkieletowo – słupowa. Dzwonnice wieńczy wysoki dach namiotowy o wygiętych połaciach, obity gontem. Wieżba dachu o konstrukcji krokwiowej. Pod okapem dachu ściany w formie ażurowej galeryjki. Z dekoracyjnie wyciętymi tralkami, o wysokości około 80 cm, wmontowanych w belki górne ścian.

RZUT I BRYŁA – Na rzucie prostokąta. Bryła dzwonnicy w formie prostopadłościanu, przykrytego wysokim dachem namiotowym. W elewacji frontowej wschodniej, na osi w parterze ościeżnicowe prostokątne drzwi z pionowych desek, spoczywające na drewnianym progu. Przed wejściem trzystopniowe schody.

WNĘTRZE – drewniana konstrukcja wsporcza na dzwonnicy. Brak posadzki i wyposażenia.

INSTALACJE – Brak.

<p>14. Kubatura</p> <p>181, 50 m³</p>	<p>15. Powierzchnia użytkowa</p> <p>20,20 m²</p>	<p>16. Przeznaczenie obiektu</p> <p>dzwonnica</p>	<p>17. Użytkowanie obiektu</p> <p>nieużytkowana</p>
<p>18. Prace budowlane i konserwatorskie, ich przebieg i dokumentacja</p> <p>Bieżące remonty oraz wymiana zniszczonego pokrycia dachowego z gontu.</p>		<p>19. Stan zachowania (fundamenty, ściany zewnętrzne, ściany wewnętrzne, sklepienia, stropy, konstrukcje dachowe, pokrycie dachu, wyposażenie i instalacje)</p> <p>Cegła w podmurówce „pudruje się”. Ubytki w murowanych filarach. Dolne partie drewnianych ścian, szczególnie od zachodu spróchniałe.</p>	
		<p>20. Najpilniejsze postulaty konserwatorskie</p> <p>Wymiana zniszczonych fragmentów podwalin, uzupełnienie ubytków filarów oraz wymiana zniszczonych bali.</p>	

21. Akta archiwalne (rodzaj akt, numer i miejsce przechowywania)

1. Mapa katastralna Krzemienicy z 1849 r., w skali 1:2880

22. Bibliografia

1. Katalog zabytków sztuki w Polsce – woj. rzeszowskie, Leżajsk, Sokołów Młp. i okolice, E. Fr. Stolorow, PAN Warszawa 1980 r.
2. Inwentaryzacja budowlana – architektoniczno – konserwatorska – zabytkowy zespół kościelny w Krzemienicy, ARPEX, Warszawa 1985 r.
3. Z. Ciba, Z. Kluz – Tożsamość i historia – obiekty sakralne jako bogactwo duchowe i kulturowe mieszkańców Krzemienicy, Czarna – Krzemienica 2007 r.

23. Źródła ikonograficzne i fotograficzne (rodzaj, miejsce przechowywania, sygnatury)

24. Uwagi różne

25. Opracował

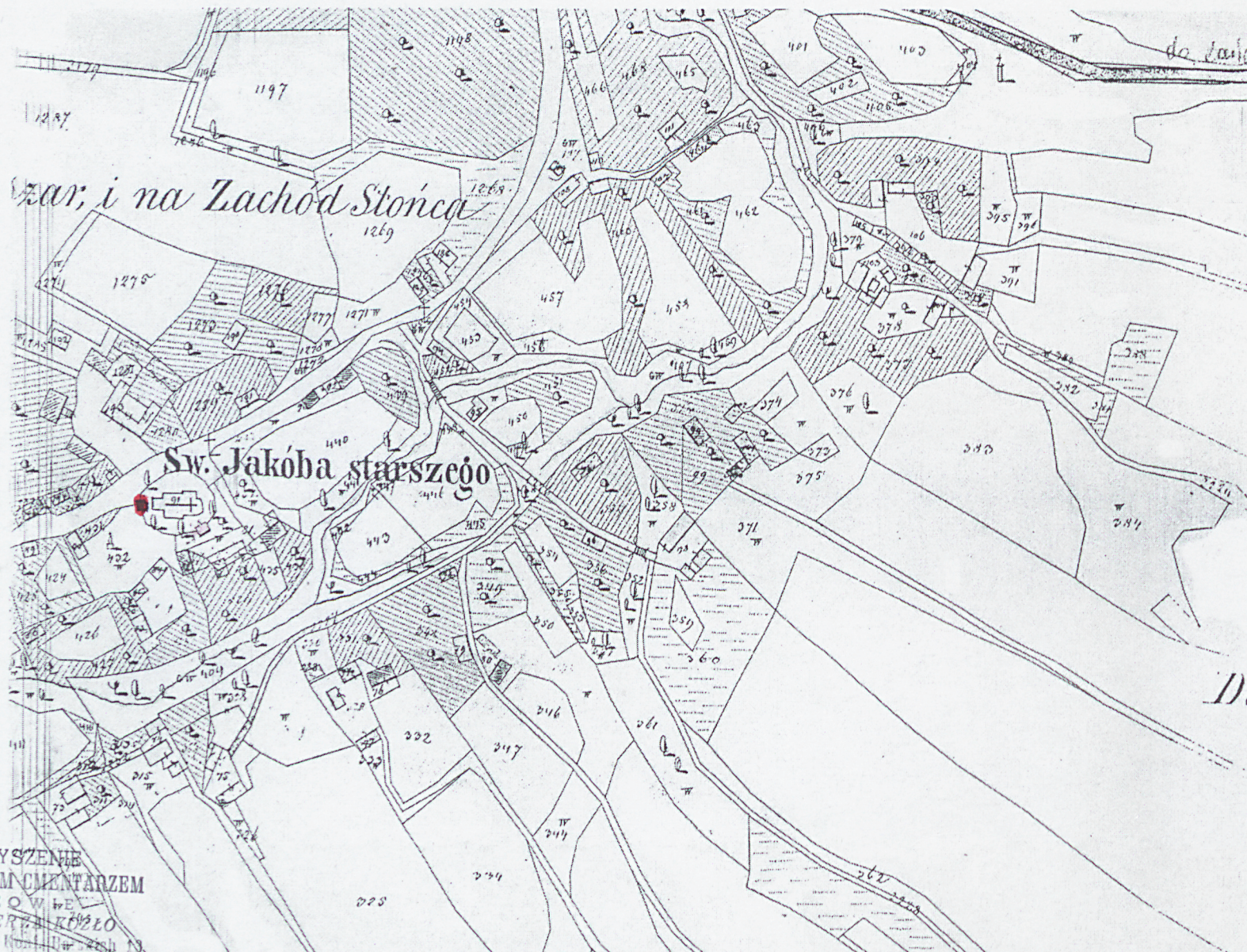
tekst *mgr Rotyżka, wrzesień 2007*
imię, nazwisko, data, podpis
 plany, rysunki *Rotyżka, wrzesień 2007*
imię, nazwisko, data, podpis
 zdjęcia fotogr. *Rotyżka, wrzesień 2007*
imię, nazwisko, data, podpis
 miejsce przechowywania negatywów *u autora*

KARTA PO WYPEŁNIENIU PODLEGA OCHRONIE NA PODSTAWIE PRZEPISÓW PRAWA AUTORSKIEGO !

26. Adnotacje o inspekcjach, informacje o zmianach (daty, imiona i nazwiska wypełniających)

27. Załączniki *2*

1. Miejscowość KRZEMIENICA	2. Obiekt (nazwa jak w karcie) ZESPÓŁ KOŚCIELNY – DZWONNICA	3. Zawartość wkładki (nazwa obiektu lub materiału uzupełniającego) PLAN KATASTRALNY
--------------------------------------	---	---



STOWARZYSZENIE
OPIEKI nad STARYM CMENTARZEM
w RZESZOWIE
IM. WŁODZIMIERZA KOZŁO
35-301 Rzeszów, ul. ... 13

Wkładkę założył: R. Łyzka
Miejsce przechowywania negatywów: u autora

1. Miejscowość
KRZEMIENICA

2. Obiekt (nazwa jak w karcie)
ZESPÓŁ KOŚCIELNY – DZWONNICA

3. Zawartość wkładki (nazwa obiektu lub materiału uzupełniającego)
ZDJĘCIA FOTOGRAFICZNE



Od wschodu.



Od zachodu, z drogi



Zniszczona podwalina



Wejście

STOWARZYSZENIE
OPIEKI nad STARYM CMENTARZEM
w RZESZOWIE
IM. WŁODZIMIERZA KOZŁO

Wkładkę założył: R. Łyzka
Miejsce przechowywania negatywów: u autora