

Nr

III

A

B

C

D

E

F

G

H

I

J

K

L

M

N

P

R

S

T

U

V

W

X

Y

PODKARPACKIE

KROŚNIEWSKIE

858

1. Obiekt zabytkowy

JAZ NA RZECIE CZARNEJ

2. Miejscowość

POLANA

gw. CZARNA

/Полына/

3. Wiek

XIX w.

4. Styl bud.

lidowe

5. Kubatura m³

c/fug. 27 m. / wyp. 25 m.

6. Powierzchnia w m²

a) zabytkowa:

b) użytkowa:

7. Materiał budowlany

przed zniszczeniem

po odbudowie

a) ściany

drewno

b) sklepienia

c) stropy

d) więzania dachu

e) krycie dachu

11. Ilość budynków

1

12. Ilość kondygnacji

1

13. Użytkowanie wnętrza według ilości:

a) izb mieszkalnych

b) innych pomieszczeń

c) piwnic

14. Grunty należące do zabytku:

ha

a) ogrody stylowe

b) sady i grunty uprawne

c) lasy

d) wody

e) inne

0,4

8. Wyposażenie architektoniczne - brak -

15. Przeznaczenie pierwotne budynku

jaz

16. Użytkowanie w latach ubiegłych

jaz dla młyna i tartaku

17. Użytkowanie obecne

nieużytkowany

18. Nadaje się do użycia na

jaz - młaz elektrownia wodna dla Polany i wsi okolicznych.

9. Autorzy i data budowy i przebudowy

19. Data, rodzaj i stopień zniszczeń i odbudowy

Data

O P I S

Zniszczenia
%dbudowa
%

VIII. 1939 r.

stan b.dobry

XI. 1939 r.

stan b.dobry

XII. 1945 r.

stan dobry

10.XI.1959

stan średni stan b.zamulowany zniszczona korona jazu przez gmyb.

15

20. Przynależność administracyjna

a) województwo

rzeszowskie

b) powiat

c) gmina

pow. BIESZCZADZKI

w.m. CZARNA

21. Stacja

Nazwa stacji

Odległość od stacji w km

a) kolejowa

Ustrzyki Dn.

22

b) autobusowa

Czarna

6

22. Właściciel i jego adres

Skarb Państwa

23. Użytkownik i jego adres - opuszczony -

24. Inwestor i jego adres - brak -

25. Rejestr zabytku Nr

rok..... miejsce przechowywania

26. Nazwa księgi hipotecznej



27. Nr hipoteczny

28. Akta P.P.R.N. Wydz. Roln w Ustrzykach Dn. Woj. zar. P.G.R. w Rzeszowie.

29. Fotografie

30. Inwentaryzacja pomiarowa

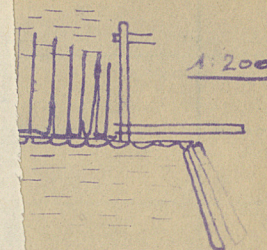
10. Udostępnienie - położony na terenie otwartym.



Wyszczególnienie prac

Koszt
tys. zł

do momentu evidencji brac konservatorskich nie prowadzono.



32 Kozty
ys.

Przewidywane

Rzeczywiste

34. Inspekcje

VI. 1958. A. Rybicki (MBSL SANOR)
10.XI.1959. B. Tondos (W.K.2.)

35. Uwagi różne

νύκτας κορονς jazz.

36. Wypełnił dnia 16 XI. 1959.

B. Tondos. B. Tondos

Uwaga.

Yaz ten ma szewsze niz dla wojewod
twa nieszowskiego znaczenie z uwe-
gi na konstrukcje i imponujace
rozmiary.

37. Sprawdził dnia

Położony poza zachodnim krawędziem wsi na lewo od drogi w kierunku Wydrnego przy jej zakręcie.

Spiętno wody meki Czarnej w miejscu rozporzynającego się
dużego meandru. Osięga znaczny /ok. 5m/ spadek wody.

Do roku 1958 służył potrzebom praktycznym - młyn w Po-
lanie. Młyn spongi. Pozostałe relikty w postaci zastaw

mfynówki, rynnę wodnej wraz z wysoką konstrukcją wspierającą i koła oraz części umocnień. Konstrukcje sązu ruhotowe.

Yaz zbudowany przez wyrównanie kamienistego dna naki i ułożenia konstrukcji z okapłaków, brusów i ławiny.

Na 8 wielkich ułożonych wzdłuż nurtu pniach położono 4 warstwy okręglaków naprzemiennie w poprzek i wzdłuż nurtu.

Zjednoczenie = sam. 1856, 18. 11. 57 - 12000 - kart. okręglaki o mniejszych średni-
cach od strony zalewu, o większych od strony zapory. Użytkany
spadek wewnętrzny pokryto warstwą brzojs, utwardzono wq-