

KARTA CMENTARZA

NR

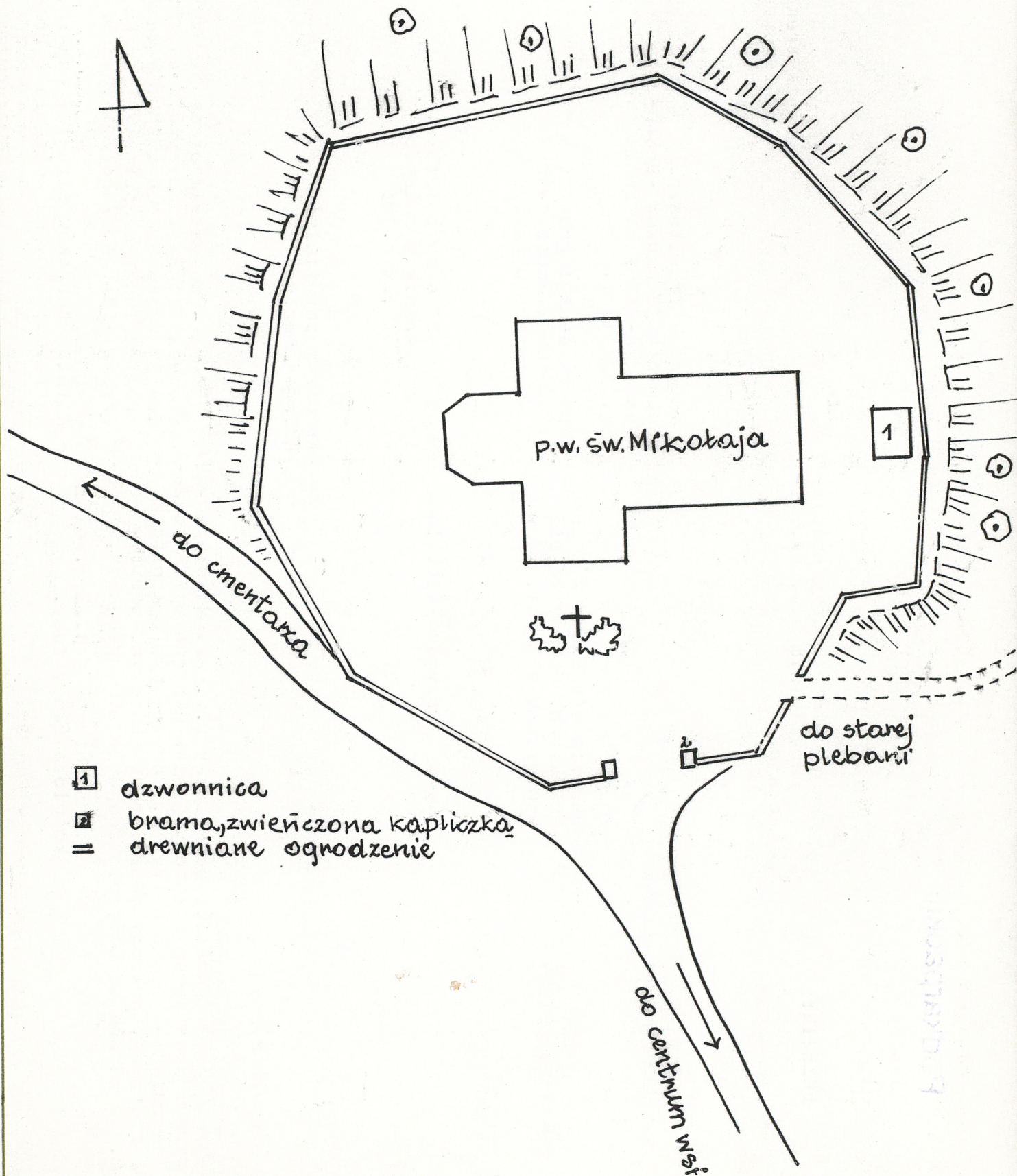
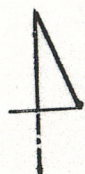
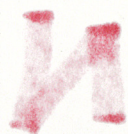
Z 12704

A 1. Miejscowość BRZEZINY	6. Nazwa cmentarza (ew. nazwa dawna) dawny cmentarz przy kościele parafialnym p.w. św. Mikołaja	B 13. Najstarszy istniejący nagrobek (data) -	15. Groby o znaczeniu historycznym lub osób szczególnie zasłużonych W trakcie rozbudowy kościoła parafialnego (prezbiterium i nawę rozsunęto i wbudowano transept wokół nawy dodano saboty) w 1933 roku natrafiono na duże ilości ludzkich szczątków, pochodzących z cmentarza przykościelnego. Kronika ludzi i zabytków - Brzeziny - (Cmentarz w Brzezinach - historia i teraźniejszość - W.H. Tabasz).
2. Gmina Wielopole Skrzyńskie pow. <u>ROP CZYCKO - SĘDZISZÓWSKI</u>	7. Cmentarz dawny <input checked="" type="checkbox"/> tak Cmentarz nowy (po 1945 r.) <input type="checkbox"/> -	14. Istniejąca dokumentacja cmentarza i miejsce jej przechowywania Cmentarz w Brzezinach. Dokumentacja naukowo-historyczna PP-PKZ - W. Spólniewska, msd 1985.	
3. Adres cmentarza 39-111 BRZEZINY	8. Data założenia Parafia erygowana w 2 poł. XIV wieku. Obecny kościół wzniesiony w 2 poł. XV w.	Mapa ewidencji gruntów 1:2000 UR w Ropczycach UG w Wielopolu Skrzyńskim	
4. Poprzednie nazwy miejscowości -	9. Przynależność wyznaniowa: obecna - rzymsko-katolicki dawna - j.w.	Plan dawny Mapa katastralna z 1849 r. 1:2880, Archiwum Państwowe w Rzeszowie, syg. 93	
5. (Nie) czynny ew. podstawa zamknięcia nieczynny	10. Powierzchnia w ha: ogólna - <u>27 arów</u> wolna - <u>około 1/2</u> pow.	Inne materiały archiwalne Archiwum parafialne: Księgi zmarłych z lat: 1838 - 1853 Księgi zmarłych z lat 1853 - 1902	
11. Położenie cmentarza Kościół parafialny p.w. św. Mikołaja wraz z dawnym cmentarzem, położony jest w centrum wsi. Otoczony ogrodzeniem z około 1772 r., drewnianym o konstrukcji zrębowej, nakryty daszkiem dwuspadowym, pobitym gontem. Na zachód od kościoła znajduje się dzwonnica, wzniesiona zapewne w 1772 r. Wokół kościoła ślady fosy.		16. Bibliografia - Schematyzm diecezji rzeszowskiej 1993. - Słownik Geograficzny Królestwa Polskiego i innych Krajów Słowiańskich t. XV, W-wa 1900 - Kronika ludzi i zabytków - Brzeziny. Biblioteka ropczycka - Wł. M. Tabosz, A. Adamski, Rzeszów 1996	
12. Uwagi Ter. Org. Adm. Państwowej		17. Uwagi użytkownika - Katalog zabytków sztuki - PAN-IS, W-wa 1978 - Karta ewidencyjna kościoła w Brzezinach z 1968 r.	

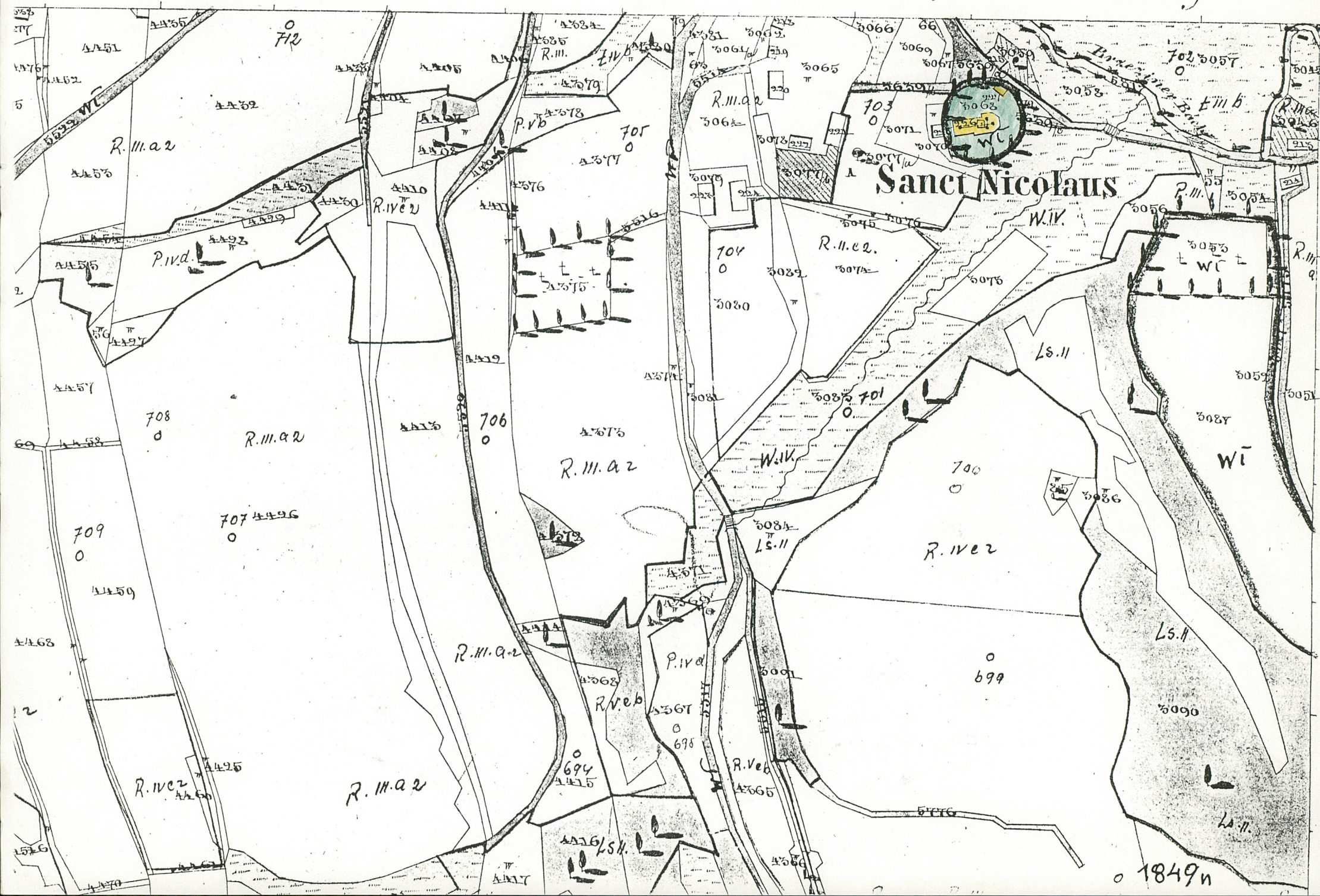
C 18. ELEMENTY CMENTARZA		I L O Ś Ć					23. Charakter rozplanowania cmentarza - nieczytelny. Teren cmentarza zagospodarowany (trawniki, krzewy, chodniki).
xx	Czy istnieją	Do XVIII w.	1 poł. XIX w.	2 poł. XIX w.	1 poł. XX w. (do 1945 r.)	2 poł. XX w.	
MXX ogrodzenie drewniane		tak	z 1772 r.	-	-	-	24. Czytelność układu cmentarza: - całość - - kwater, - - nagrobków i mogił -
Brama I-yl		tak	1				
Kościół		tak	z 2 połowy XV wieku				
Kaplica I-el		-					25. Ogólny stan zachowania cmentarza (nagrobków i drzewostanu) Gonty na daszku ogrodzenia cmentarza przykościelnego, od strony południowej są zniszczone.
Nagrobki:	wolnostojące	-	-	-	-	-	
	przyściennie	-	-	-	-	-	
	plyty	-	-	-	-	-	
Mogily		-	-	-	-	-	26. Istniejące zagrożenia Postępujące niszczenie się ogrodzenia.
Inne elementy		krzyż	-	-	-	-	
19. Które obiekty wpisane są do rejestru zabytków Kościoł wraz z najbliższym otoczeniem A-96 z 23.IX.1936							
20.	STARODRZEW	Ilość	obw. pnia w cm	Stan zdrowotny			
lipa		-					
kasztanowiec		-					
jesion		-					
tuja (żywotnik)		-					
klon		1	35 cm obw.				
Poza ogrodzeniem cmentarza, na reliktach dawnych obwałowań ziemnych rosną drzewa oraz krzewy							
21. Czy na terenie cmentarza znajdują się zarejestrowane pomniki przyrody ew. aleje							
22. Ogólny stan zachowania zieleni na cmentarzu							
27. Wnioski w zakresie prac: - porządkowych - - remontowych remont drewnianego ogrodzenia - konserwatorskich							28. Wnioski w zakresie niezbędnej dokumentacji: - poszczególnych nagrobków - - ewidencji całości cmentarza - - studium historycznego. - ewentualnie dokum. projektowej -
29. Inne uwagi służb konserwatorskich							
30. Wypełnił: B. ŁYZKA Data: X.1996							

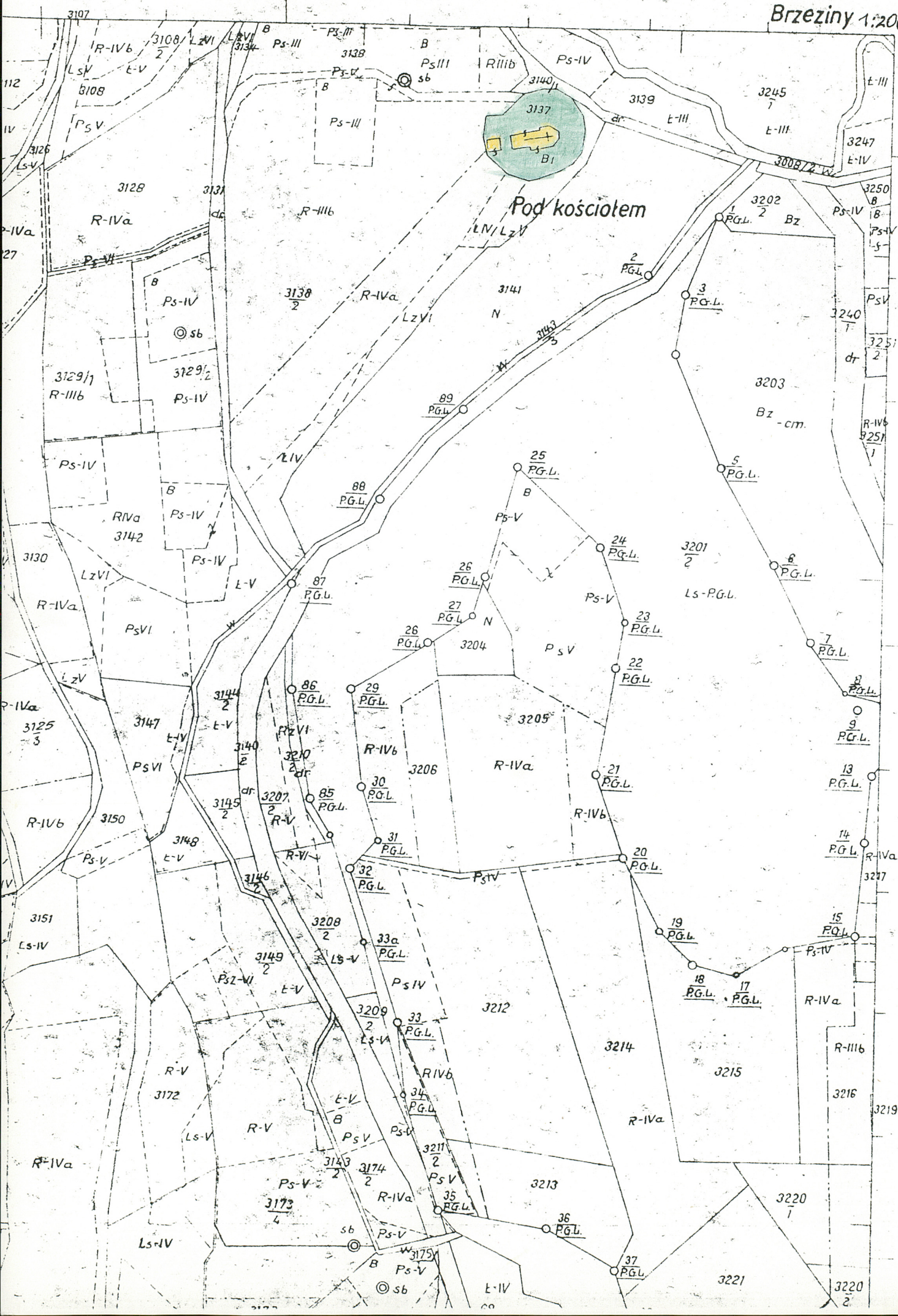
- BRZEZINY -

dawny cmentarz przy kościele parafialnym



- 1 dzwonnica
- brama, zwieńczona kapliczką
- = drewniane ogrodzenie







Brama główna.



Teren ob. cmentarza przy kościele.



Teren ob. cmentarza.



Widok z drogi biegnącej na cmentarz.



Dzwonnica.