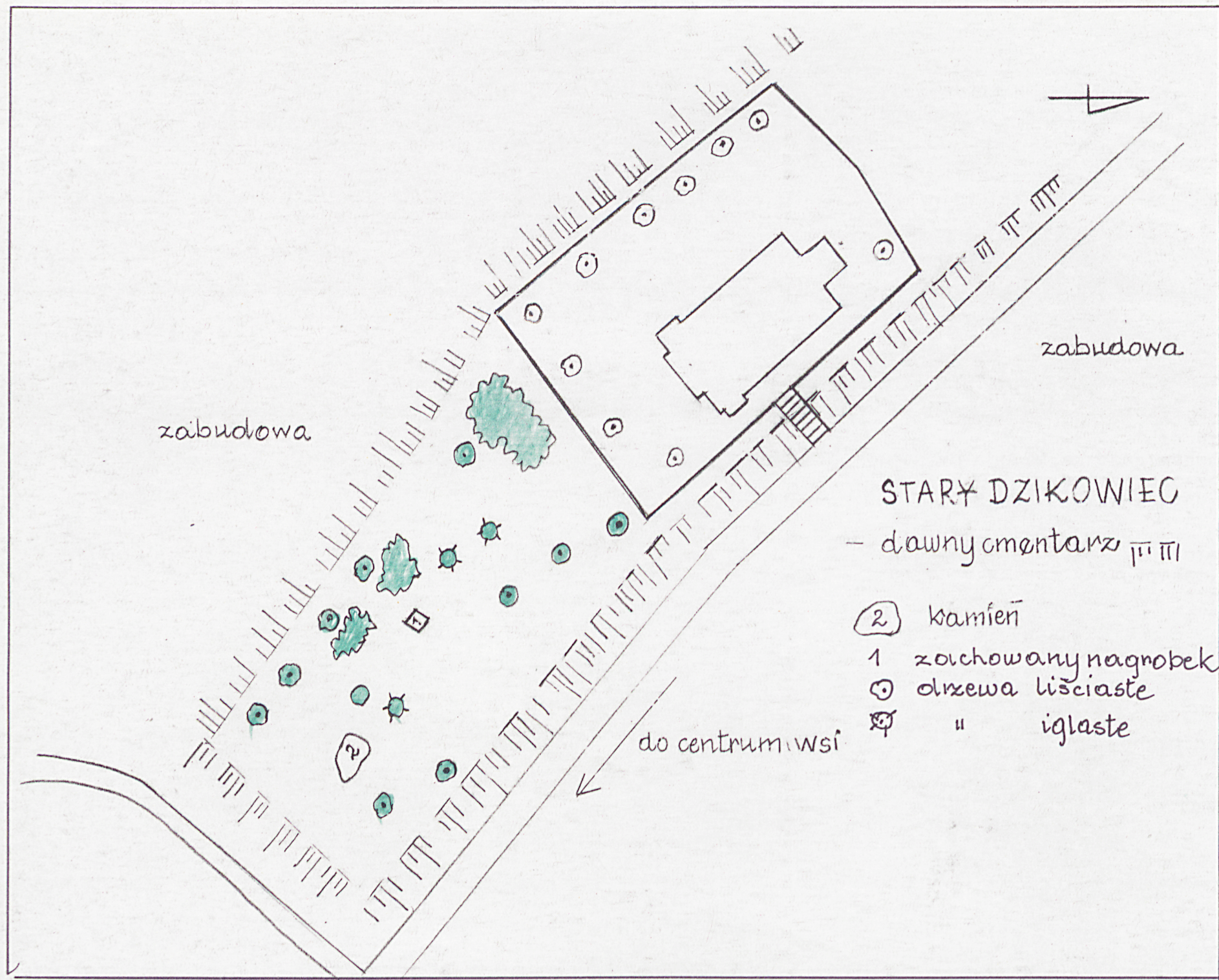


A 1. Miejscowość ob. Dzikowiec STARY DZIKOWIEC	6. Nazwa cmentarza (ew. nazwa dawna) cmentarz parafialny <i>dawny</i>	B 13. Najstarszy istniejący nagrobek (data) Jan Turczy + 1884	15. Groby o znaczeniu historycznym lub osób szczególnie zasłużonych W południowej części dawnego cmentarza znajduje się kamień poświęcony: "Kaprłowi Korpusu Ochrony Pogranicza Stanisławowi Serafinowi ur. w Dzikowcu 5.III.1914 r. poległemu w obronie granic Rzeczypospolitej Polskiej pod Marcinkąncami dnia 11.III.1938 r."
2. Gmina Stary Dzikowiec <i>pow. KOLBUSZOWSKI</i>	7. Cmentarz dawny <input checked="" type="checkbox"/> tak Cmentarz nowy (po 1945 r.) <input type="checkbox"/> -	14. Istniejąca dokumentacja cmentarza i miejsce jej przechowywania -	
3. Adres cmentarza STARY DZIKOWIEC	8. Data założenia XVI wiek. Parafia założona w 1572 r. Pierwotny kościół drewniany z 1568, zostałniszczony. Obecny p.w. św. Mikołaja wzniesiony w latach 1814-16.	Plan aktualny Wyrys z mapy ewidencyjnej gruntów 1:2000 Urząd Gminy w Starym Dzikowcu	
4. Poprzednie nazwy miejscowości Dzikowiec	9. Przynależność wyznaniowa: obecna - rzymsko-katolicki dawna - j.w.	Plan dawny-Mapa katastralna z 1853 r. Archiwum Państwowe w Rzeszowie, sygn. 407 - Spezialkarte der Österreichisch-ungarischen Monarchie, Wiedeń 1913 (na podstawie materiałów archiwalnych)	
5. (Nie) czynny ew. podstawa zamknięcia nieczynny	10. Powierzchnia w ha: ogólna - <input type="text" value="48 arów"/> wolna - <input type="text" value="j.w."/>	Plan dawny-Mapa katastralna z 1853 r. Archiwum Państwowe w Rzeszowie, sygn. 407 - Spezialkarte der Österreichisch-ungarischen Monarchie, Wiedeń 1913 (na podstawie materiałów archiwalnych)	
11. Położenie cmentarza Dawny cmentarz przylegający od północnego zachodu do zespołu kościelnego, usytuowany jest w centrum wsi, przy drodze lokalnej.	16. Bibliografia - Słownik Królestwa Polskiego i innych Krajów Słowiańskich, t. II, W-wa, 1881 - M. Piórek - Dzikowiec i okolice w przeszłości, lata 1566 - 1966, Werynia, 1987 m.s.p. - Katalog zabytków sztuki w Polsce - woj. rzeszowskie	17. Uwagi użytkownika - Kolbuszowa, Mielec i okolice - PAN-IS, Warszawa 1991 r. - Karta ewidencyjna kościoła.	
12. Uwagi Ter. Org. Adm. Państwowej			

18. ELEMENTY CMENTARZA		Czy istnieją	I L O Ś Ć				
			Do XVIII w.	1 poł. XIX w.	2 poł. XIX w.	1 poł. XX w. (do 1945 r.)	2 poł. XX w.
Mur ogrodzeniowy		-					
Brama I-yl		-					
Kościół		-					
Kaplica I-el		-					
Nagrobki:	wolnostojące	2			1	1	-
	przyścienné	-	-	-	-	-	-
	plyty -	-	-	-	-	-	-
Mogily		-	-	-	-	-	-
Inne elementy		-	-	-	-	-	-
19. Które obiekty wpisane są do rejestru zabytków <i>ogrodzenie cmentarza (wzespole kościoła par. w Dzikowcu) A-201 z 23.04.2007</i>							
20.	STARODRZEW	Ilość	średnica w cm	Stan zdrowotny			
	brzoza brzoza	3	160, 142	150			
	kasztanowiec	1	92	dobry			
	klon klon	1	95				
	sosna sosna	3	70-120				
	topola	6	120-145				
	dąb	2	96, 230				
21. Czy na terenie cmentarza znajdują się zarejestrowane pomniki przyrody ew. aleje -							
22. Ogólny stan zachowania zieleni na cmentarzu dobry							
23. Charakter rozplanowania cmentarza Dawny układ zatarty, pozostał jeden nagrobek i płyta pamiątkowa.							
24. Czytelność układu cmentarza: - całość - - kwater, - - nagrobków i mogił dobra							
25. Ogólny stan zachowania cmentarza (nagrobków i drzewostanu) dobry							
26. Istniejące zagrożenia zbyt mało opieki nad d. cmentarzem, świadectwem tego są rozkopy w południowo-zachodniej części.							
27. Wnioski w zakresie prac: zlikwidować "wykopy" w - porządkowych południowo-zachodnim narożniku cmentarza oraz usunąć rozrastające się jeżyny - remontowych - konserwatorskich -							
28. Wnioski w zakresie niezbędnej dokumentacji: - poszczególnych nagrobków - - ewidencji całości cmentarza - - studium historycznego. - ewentualnie dokum. projektowej -							
29. Inne uwagi służb konserwatorskich postawić krzyż z tablicą informacyjną o d. cmentarzu						30. Wypełnił: B. ŁYZKA Data: X.1996	





Widok na kościół od strony
płn. z terenu cmentarza



Zachowany nagrobek
J. Turczy + 1884



Kamień pamiątkowy poświęcony
pamięci poległemu kapralowi w 1938 r. S. Serafinowi

c.d. pkt. 14. Inne materiały archiwalne:

Księga zgonów od 1864 roku

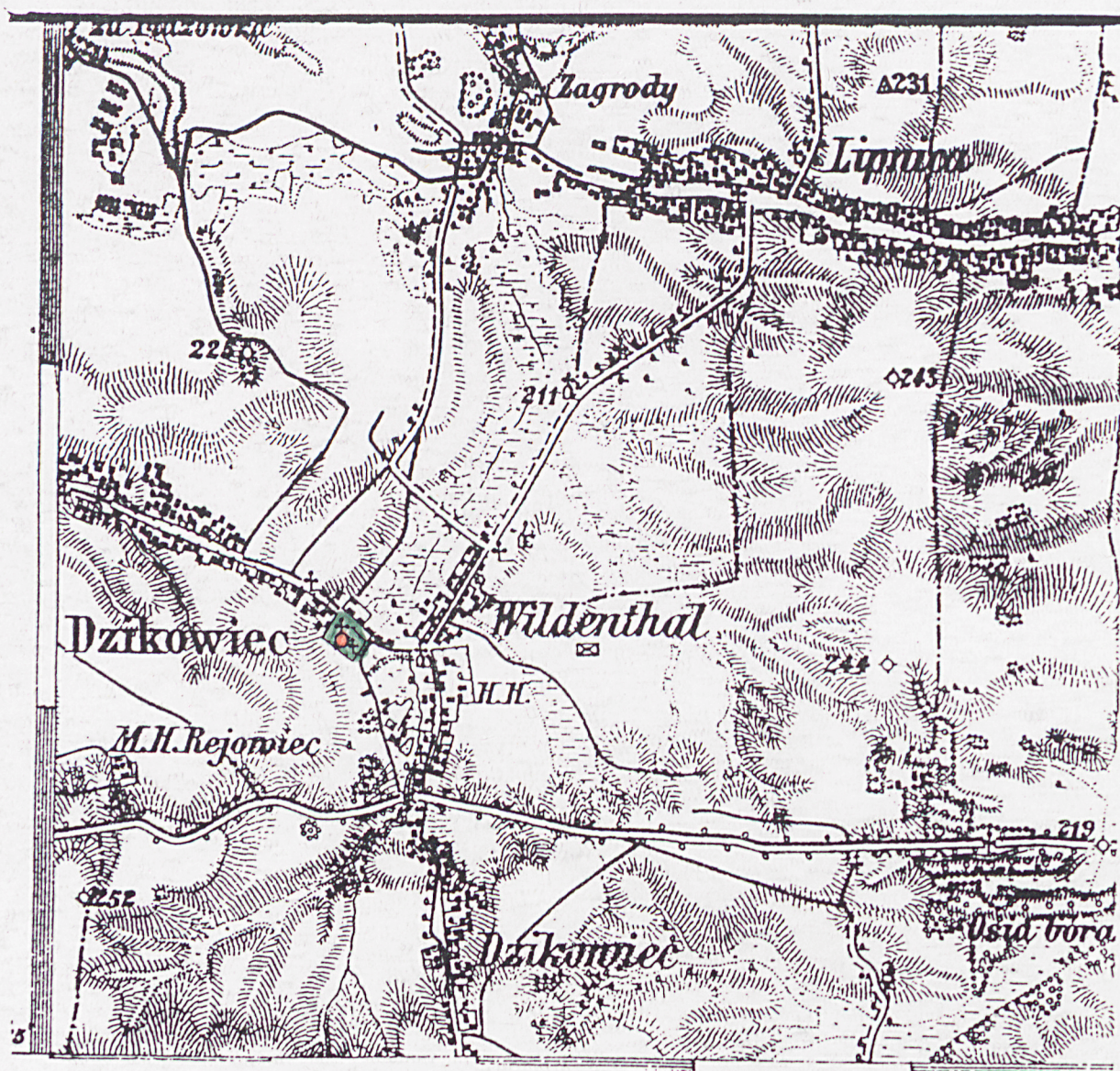
- Archiwum parafialne w Starym Dzikowcu.



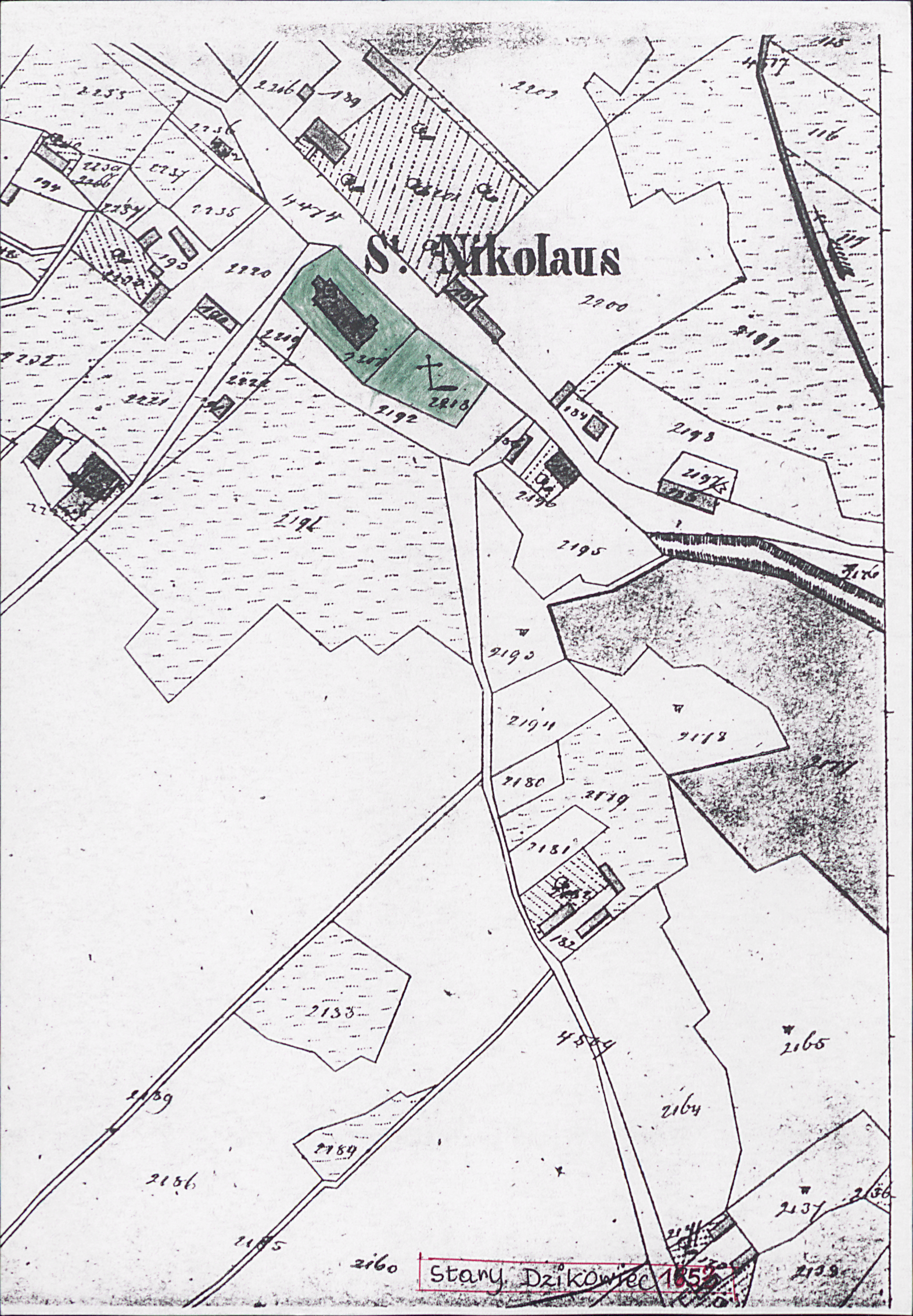
Płn.- zach. narożnik cmentarza,
rozkopany.

1





z 1913n, na podstawie pomiaru z 1897n, skala 1:75.000
 / Biblioteka UJ - Kraków - Dział Kartograficzny /



St. Nikolaus

stary Dzikowiec 1852