

KARTA EWIDENCYJNA ZABYTKU NIERUCHOMEGO

3. Miejscowość

WOSKOWICE GÓRNE

1. Nazwa

KOŚCIÓŁ FILIALNY PW. ŚW. JADWIGI

2. Czas powstania

1. 1896-97

4. Adres

46-146 Domaszowice
nr ewidencyjny działki 199 km 1

5. Przynależność administracyjna

województwo opolskie
powiat namysłowski
gmina Domaszowice

6. Współrzędne geograficzne

N: 50°5'38.15"
E: 17°54'18.90"

7. Poprzednie nazwy miejscowości

Hennersdorf

8. Właściciel i jego adres

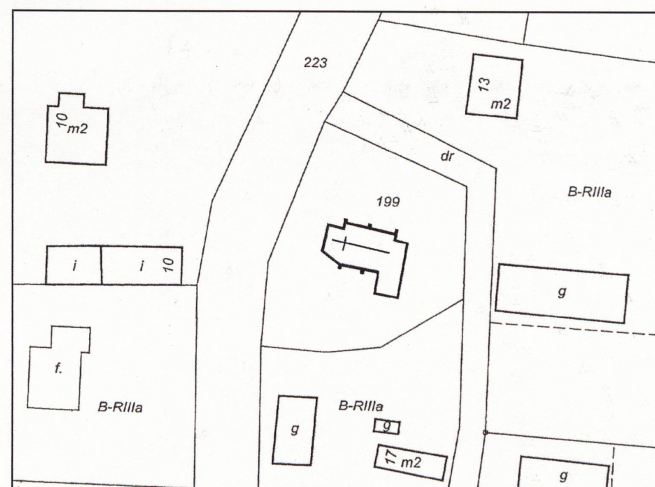
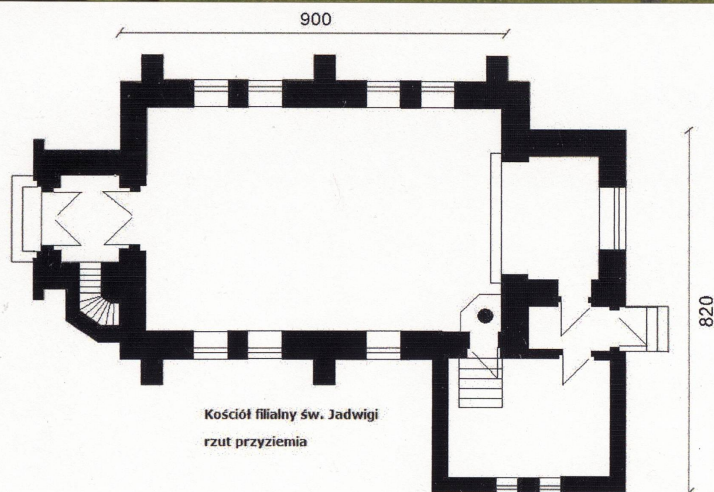
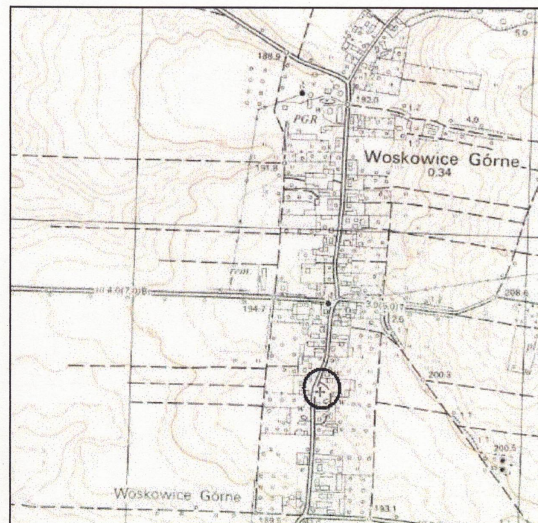
Parafia Rzymskokatolicka pw. św.
Wawrzyńca w Woskowicach Małych
ul. Kościelna 2
46-100 Woskowice Małe

9. Użytkownik i jego adres

j.w.

10. Formy ochrony

Nr rej.: 223/2014 z dnia 25.09.2014
GEZ



Miejscowość o średniowiecznej metryce. Wzmiankowana w dokumencie z dnia 12 sierpnia 1201 roku, w którym papież Innocenty III potwierdził własność klasztoru św. Wincentego we Wrocławiu, w tym dziesięciny z osady Vosglovec (Woscovici). W 1253 r. wymieniana jest pod nazwą Woscowici, w 1256 r. jako Voscouic. Woskowice Górne posiadały 55 łanów ziemi i były wsią słuźebną, która dostarczała dla grodu w Namysłowie wosk, od którego pierwotna nazwa miejscowości. W 1360 r. odnotowana jako Heinrici Villa, wówczas Woskowice były już zapewne podzielone na dwie samodzielne wsie: Woskowice Górne (Heinrici villa) i Woskowice Małe (Laurentii villa). Pierwszym znanym z nazwiska sołtysem był Bruno Golibrzuch. Istnienie kościoła we wsi nie jest udokumentowane aż do początku XVI w. Około 1525 r. kościół przeszedł w ręce protestantów, a po wojnie 30-letniej w roku 1651-52 należał do kapituły wrocławskiej. Był murowany i posiadał wieżę. W 1795 roku część Woskowic (południowa) należała do Komendy Joannitów w Namysłowie. W tej części wsi mieszkało 19 słuźebnych chłopów, 5 wolnych ogrodników, 10 zagrodników, kowal, 2 tkaczy, 2 krawców, była owczarnia, szkoła ewangelicka i karczma - łącznie 38 domów z 211 mieszkańcami. Druga część wsi należała do von Salischa. We wsi był dwór, 7 gospodarstw, browar, owczarnia - łącznie 11 domów z 64 mieszkańcami. Od końca XVIII w. wieś należała do rodu Kottulińskich. W roku 1844 część wsi należąca do Joannitów przejęła królewska domena, sprzedając ją w prywatne ręce. W roku 1844 było tu 35 domów, 219 mieszkańców (w tym 26 katolików), kościół katolicki p.w. św. Józefa oraz ewangelicka szkoła. W 1848 roku rozebrano walącą się wieżę kościoła, a w 1858 rozebrano kościół. Nową murowaną świątynię pseudogotycką wraz z wieżą wybudowano w latach 1896-97 w stylu neogotyckim.

SYTUACJA: Wieś położona na Równinie Oleśnickiej, ok. 14 kilometrów na północny-wschód od Namysłowa. Kościół zlokalizowany w południowej części wsi, po wschodniej stronie drogi, na wielobocznej parceli otoczonej metalowym ażurowym ogrodzeniem, w części frontowej bramka między murowanymi słupkami. Teren wokół kościoła płaski, porośnięty trawą, przed wejściem chodnik z kostki betonowej typu polbruk.

MATERIAŁ, KONSTRUKCJA, TECHNIKA:

Ściany: *zewewnętrzne:* nietynkowane, murowane z czerwonej cegły ceramicznej o wątku kowadełkowym, partia cokołowa zwieńczona sfazowanym gzymsem cokołowym. Dekoracja architektoniczna wyrobiona w cegle (gzymsy, fryzy, obramienia okien) i w formie otynkowanych płycin (wystój szczytu). *Wewnętrzne:* murowane z cegły, otynkowane, tynk zacierany na gładko, malowany monochromatycznie.

Sklepienia i stropy: w nawie drewniane, pozorne sklepienie kolebkowe o łuku obniżonym, odeskowane. Konstrukcja wsporcza odsłonięta, belki poziome (tramy) wsparte na przyściennych, ceglanych konsolach. W kruchcie, prezbiterium i zakrystii płaski strop drewniany, odeskowany.

Wieżba dachowa: drewniana konstrukcji wieszarowej.

Pokrycie dachu: dachówka ceramiczna, karpiówka, kładzona podwójnie w koronkę, opierzenia, rynny i rury spustowe z blachy ocynkowanej.

Posadzki, podłogi: w nawie, kruchcie i prezbiterium posadzka z kamiennych płyt (granit) w zakrystii drewniana podłoga z desek z wykładziną z PCV.

Schody: *schody zewnętrzne:* przed wejściem dwustopniowe, granitowe. *Schody wewnętrzne:* na wieżę - kamienne (granit) zabiegowe, w wieży drewniane, drabiniaste.

Otwory: zróżnicowane wielkością i kształtem: zamknięte łukiem ostrym i okrągłe.

Okna: w nawie wysokie, zamknięte łukiem ostrym, od wewnątrz w obramieniu ceglany. Okna stalowe, krosnowe, wzmocnione stalowymi wiatrownicami, w szkleniu witrażowym. Parapety wewnętrzne i zewnętrzne ceglane, spadziste. W prezbiterium i tympanonie okulusy, w wieży i zakrystii niewielkie otwory zamknięte ostrołukowo.

Drzwi: w wejściu głównym portal ostrołuczny w uskokowo rozglifionym, ceglany obramieniu; drzwi zamknięte łukiem odcinkowym, dwuskrzydłowe, objane blachą, skrzydła dekorowane motywem skośnej kratki i lilii heraldycznej w centrum (współczesne). Wnętrze tympanonu otynkowane gładko, w centrum okulus w ceglany obramieniu. Otwory dzwonne z drewnianymi żaluzjami.

RZUT: Orientowany. Jednonawowy, założony na planie prostokąta, z kwadratową wieżą na osi i nieco węższym prezbiterium zamkniętym ścianą prostą; przy nim od południa prostokątna zakrystia obejmująca południowo-wschodni narożnik nawy. Przy wieży od południa, trójboczna wieżyczka schodowa.

BRYŁA: zwarta, nieznacznie rozczłonkowana zróżnicowanymi wysokością i kształtem

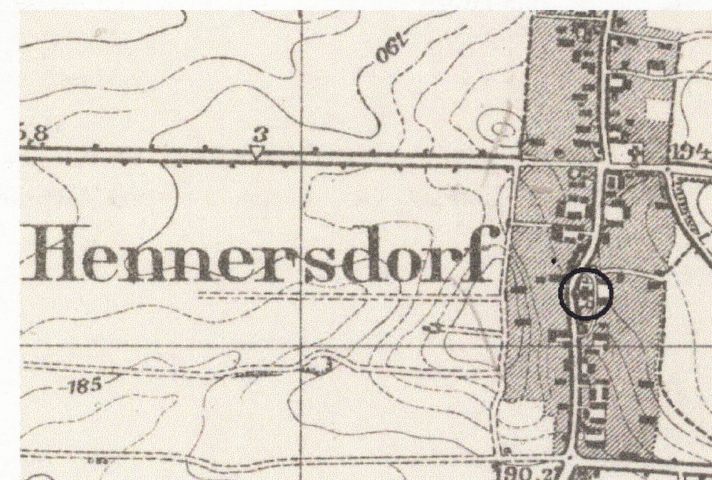
1. Miejscowość	Woskowice Górne	5. Nazwa zabytku (jak w karcie), adres KOŚCIÓŁ FILIALNY PW. ŚW. JADWIGI	6. Zawartość załącznika cd. opisu, mapa archiwalna, fotografie.
2. Gmina	Domaszowice		
3. Powiat	namysłowski		
4. Województwo	opolskie		

c.d. opisu

częściami. Korpus kryty wysokim dachem dwuspadowym, nieco niższe prezbiterium kryte dachem trójpołaciowym. Nad całością dominuje usytuowana pośrodku fasady czworoboczna wieża kryta dachem dwuspadowym z trójkątnymi szczytami. Wieża w dwóch dolnych kondygnacjach uskokowo zwężająca się ku górze; nad pierwszym uskokiem kryty dachówką obdaszek. Trójboczna wieżyczka schodowa kryta daszkiem trójpołaciowym. Znacznie niższa zakrystia kryta częścią dachu brogowego. W narożach nawy i w osiach międzyokiennych dwuskokowe przypory.

ELEWACJE: murowane z czerwonej cegły ceramicznej, na niskim cokole zwieńczonym gzymsem z cegły układanej ukośnie. Artykułowane regularnym układem przypór umieszczanych w narożach i osiach międzyokiennych nawy. Wystrój i plastyka elewacji uzyskana przez zestawienie gładkich, ceglanych, jednobarwnych powierzchni z wyeksponowanym wątkiem kowadełkowym, wzbogaconą dekoracją wykonaną z cegły układanej rębem skośnym i schodkowo. Elewacja zachodnia - (fasada): 1-osiowa, ukształtowana przez ścianę szczytową korpusu nawowego oraz usytuowaną pośrodku wieżę. Oś środkowa w I kondygnacji nieznacznie zryzalitowana, zamknięta trójkątnym szczytem zwieńczonym sterczyną krytą daszkiem dwuspadowym. W przyziemiu ostrołuczny portal wejścia głównego. Drzwi zamknięte lukiem odcinkowym, powyżej w otynkowanym gładko tympanonie okulus w ceglany obramieniu. W trójkątnym szczycie wyrobiony w cegle, wgłębny motyw krzyża. W III kondygnacji wieży okienko szczelinowe, w IV kondygnacji para ostrołucznych otworów dzwonnych. Szczyt wieży otynkowany gładko, obwiedziony ceglany, uskokowym gzymsem, w centrum okulus (blenda) w ceglany obramieniu; w wierzchołku prosta sterczyna zwieńczona metalowym krzyżem. Elewacja północna - boczna: 4 osiowa, w rytmie 2 : 2, wyznaczonym przez ostrołuczne otwory okienne. Naroża i oś międzyokienna zaakcentowane dwuuskokowymi przyporami przechodzącymi w lizeny. W elewacji wieży w I i III kondygnacji zamknięte ostrołucznie okienka, w IV ej para otworów dzwonnych. W narożach u podstawy dachu krótkie lizeny uskokowo zwężające się ku dołu. Elewacja południowa - boczna: analogiczna, z wyjątkiem elewacji wieży przesłoniętej w I kondygnacji wieżyczką schodową i narożnika wschodniego, przy którym zakrystia. Zakrystia 2 – osiowa, okna ostrołuczne. Elewacja wschodnia - prezbiterialna: w ścianie prezbiterium usytuowane centralnie duże, okrągłe okno witrażowe. W zakrystii prostokątny otwór wejścia, drzwi drewniane, jednoskrzydłowe, nad nim spadzisty daszek na drewnianych wspornikach. Ściana szczytowa nawy dekorowana fryzem z cegieł układanym rębem skośnym.

WNĘTRZE: Wnętrze jednonawowe. Nawa prostokątna, kryta drewnianym, pozornym sklepieniem kolebkowym, prezbiterium na dwustopniowym podwyższeniu, płytkie, zamknięte prosto, otynkowane gładko. W zamknięciu okrągły witraż w ceglany obramieniu. Łuk tęczyowy ostry w ceglany obramieniu. Przy południowo-wschodnim narożniku drewniana ambona dostępna schodami z zakrystii. Nawa do wysokości parapetów okien ceglana, powyżej otynkowana gładko. Wejście do wieży kamiennymi schodami z kruchcie.



Mapa Woskowic Górnych z 1938 r. z zaznaczonym kościołem.



1.



2.



3.



4.

ZAŁĄCZNIK DO KARTY EWIDENCYJNEJ

Nr 2

1. Miejscowość	Woskowice Górne	5. Nazwa zabytku (jak w karcie), adres KOŚCIÓŁ FILIALNY PW. ŚW. JADWIGI	6. Zawartość załącznika fotografie.
2. Gmina	Domaszowice		
3. Powiat	namysłowski		
4. Województwo	opolskie		



5.



6.

Opracowanie załącznika:
(data i podpis)

Lipiec 2014 r.
mgr Dariusz Stoces


7.



8.



9.



1. Miejscowość	Woskowice Górne	5. Nazwa zabytku (jak w karcie), adres	6. Zawartość załącznika
2. Gmina	Domaszowice	KOŚCIÓŁ FILIALNY PW. ŚW. JADWIGI	fotografie.
3. Powiat	namysłowski		
4. Województwo	opolskie		



10.



11.



12.



13.



14.


ZAŁĄCZNIK DO KARTY EWIDENCYJNEJ

Nr 4

1. Miejscowość	Woskowice Górne	5. Nazwa zabytku (jak w karcie), adres	6. Zawartość załącznika
2. Gmina	Domaszowice	KOŚCIÓŁ FILIALNY PW. ŚW. JADWIGI	fotografie.
3. Powiat	namysłowski		
4. Województwo	opolskie		




15.



16.

Opracowanie załącznika:
(data i podpis)

Lipiec 2014 r.
mgr Dariusz Stoces



17.



18.



19.

ZAŁĄCZNIK DO KARTY EWIDENCYJNEJ**Nr 5**

1. Miejscowość	Woskowice Górne	5. Nazwa zabytku (jak w karcie), adres KOŚCIÓŁ FILIALNY PW. ŚW. JADWIGI	6. Zawartość załącznika fotografie.
2. Gmina	Domaszowice		
3. Powiat	namysłowski		
4. Województwo	opolskie		



20.



21.

Opracowanie załącznika:
(data i podpis)Lipiec 2014 r.
mgr Dariusz Stoces



22.



23.



24.

1. Miejscowość	Woskowice Górne	5. Nazwa zabytku (jak w karcie), adres KOŚCIÓŁ FILIALNY PW. ŚW. JADWIGI	6. Zawartość załącznika fotografie.
2. Gmina	Domaszowice		
3. Powiat	namysłowski		
4. Województwo	opolskie		



25.




26.



27.



28.



1. Miejscowość	Woskowice Górne	5. Nazwa zabytku (jak w karcie), adres KOŚCIÓŁ FILIALNY PW. ŚW. JADWIGI	6. Zawartość załącznika podpisy
2. Gmina	Domaszowice		
3. Powiat	namysłowski		
4. Województwo	opolskie		

1. Widok ogólny od pñ. - zach.
2. Elewacja północna.
3. Widok ogólny od pñ.- wsch.
4. Elewacja wschodnia – prezbiterialna.
5. Narożnik pñd. – wsch.
6. Elewacja południowa.
7. Dach nad prezbiterium.
8. Szczyt wieży od wschodu.
9. Drzwi wejścia głównego.
10. Wnętrze – widok na prezbiterium.
11. Wnętrze – widok w kierunku wejścia głównego.
12. Prezbiterium.
13. Ambona.
14. Wejście na ambonę od strony zakrystii.
15. Wnętrze – południowa ściana nawy.
16. Drewniane sklepienie kolebkowe w nawie.
17. Witraż w prezbiterium.
18. Strop drewniany w prezbiterium.
19. Drzwi między kruchtą a nawą.
20. Konsola i wspornik sklepienia.
21. Drzwi z prezbiterium do przedsionka – w głębi widok zakrystii.
22. Konfesjonał.
23. Fisharmonia.
24. Kamienne schody na wieżę.
25. Konstrukcja wieżby dachowej.
26. Schody drabiniaste w wieży.
27. Dzwon i konstrukcja wieży.
28. Krzyżulce w wieży.
29. Otwory dzwonne w wieży.

14. Kubatura	15. Powierzchnia użytkowa	16. Przeznaczenie pierwotne	17. Użytkowanie obecne
ok. 600 m ³	ok. 85 m ²	Sakralne	Sakralne
18. Stan zachowania		19. Istniejące zagrożenia, najpilniejsze postulaty konserwatorskie	
<p>Stan zachowania dobry. Układ elementów i kompozycja architektoniczna kościoła niezmienione od czasu budowy.</p> <p>Fundamenty w stanie dobrym. Konstrukcja - ściany budynku bez spękań i zarysowań, występują nieliczne ubytki w licu cegieł uzupełnione cementem, sklepienia i stropy w stanie dobrym. Konstrukcja więźby w stanie zadowalającym. Ceramiczne pokrycie dachu, nowe w stanie bardzo dobrym. Tynki wewnętrzne w stanie dobrym. Instalacje: elektryczna, odgromowa - w stanie dobrym.</p>		<ul style="list-style-type: none"> ▶ brak zagrożeń, kościół użytkowany zgodnie z pierwotnym przeznaczeniem, na bieżąco remontowany. ▶ wpis do rejestru zabytków województwa opolskiego 	

20. Akta archiwalne (rodzaj akt, numer i miejsce przechowywania)

Brak

21. Uwagi

22. Adnotacje o inspekcjach, informacje o zmianach (daty, imiona i nazwiska wypełniających)

23. Bibliografia

Borek H. Górny Śląsk w świetle nazw miejscowych, Opole 1988
Chlebowski B., Walewski W., Słownik geograficzny Królestwa Polskiego i innych krajów słowiańskich, Warszawa 1890
Knie J.G. Alphabetisch-statistisch-topographische Übersicht der Dörfer, Breslau 1845.
Sękowski R., Herbarz szlachty śląskiej, Fundacja „Zamek Chudów” 2003,
Słownik Nazw Miejscowych Górnego Śląska, pod red. S. Sochackiej, Opole-Kluczbork 1996
Schlesisches Güter Adressbuch 1905, 1937
Triest F., Topographisches Handbuch von Oberschlesien, Breslau 1864
Schlesisches Guter-Adressbuch, Breslau 1937
Zimmermann F.A., Beytrage zur Beschreibung von Schlesien, Brieg 1783-1795

25. Źródła ikonograficzne (rodzaj, miejsce przechowywania)

<http://dolny-slask.org.pl/>

24. Opracowanie karty ewidencyjnej (autor, data i podpis)

Tekst : mgr Dariusz Stoces

plany, rysunki : mgr Dariusz Stoces

fotografie : mgr Dariusz Stoces

26. Załączniki

Załącznik do karty ewidencyjnej : sz. 7