

A

B

C

D

E

F

G

H

I

J

K

L

Ł

M

N

O

P

R

S

T

U

V

W

X

Y

Z

1. Obiekt

S T A J N I A , O B O R A

2. Czas powstania

2 poł.XIXw. (?)

3. Miejscowość

P R Z Y L E S I E
D O L N E

4. Adres

Przylesie Dolne
49-220 Lipowa

nr hipoteczny

5. Przynależność administracyjna

województwo opolskie

gmina Grodków

powiat Brzeg

6. Poprzednie nazwy miejscowości

Siffridsdorf - 1368 r.
Seiffersdorf
Niederseiffersdorf - 1937r.

7. Przynależność administracyjna przed 1.1.1999:

województwo opolskie

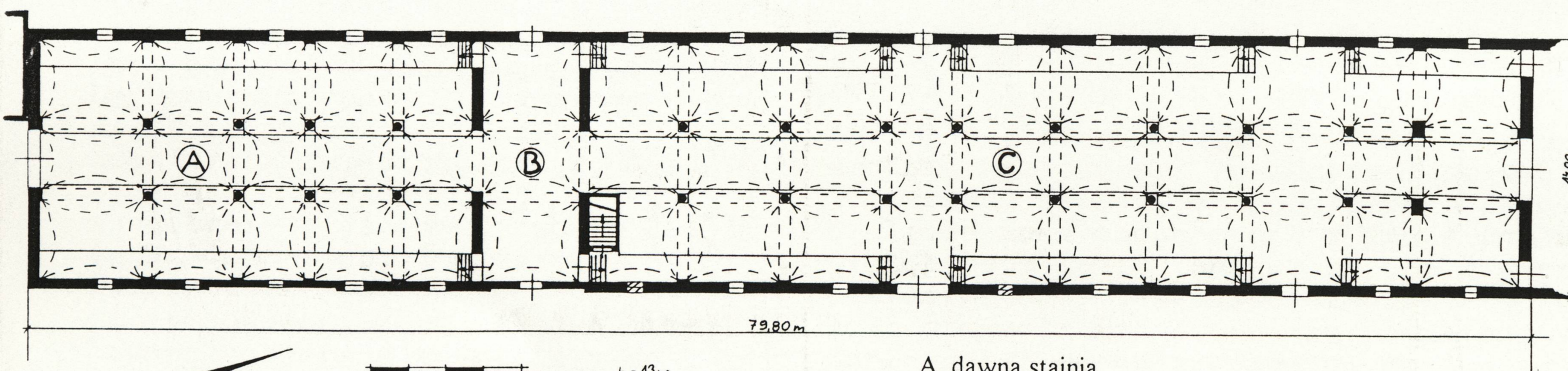
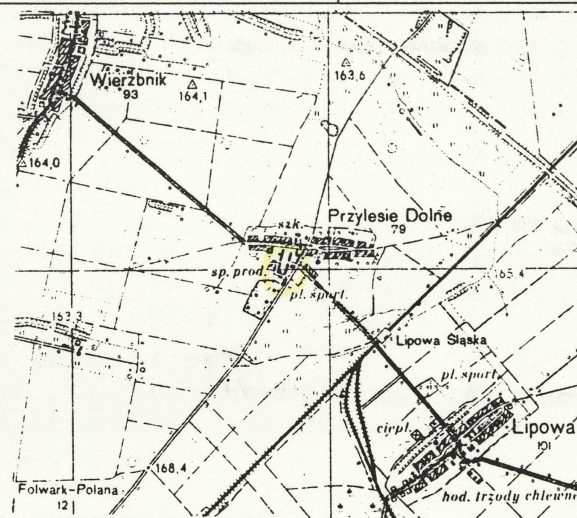
8. Właściciel i jego adres

Rolnicza Spółdzielnia
Produkcyjna Przylesie Dolne
49-220 Lipowa

9. Użytkownik

Rolnicza Spółdzielnia
Produkcyjna
Przylesie Dolne
49-220 Lipowa

10. Rejestr zabytków



79,80 m

h = 13 m

A. dawna stajnia
B. dawna paszarnia
C. dawna obora

12. Autorzy, historia obiektu, określenie stylu

Budynek stajni i obory krów mlecznych "9" wzniesiony został prawdopodobnie w 2 poł. XIX w. Po II wojnie wykorzystywany przez pewien czas jako budynek wielofunkcyjny, później w całości zaadaptowany na oborę. Po likwidacji starego domu robotników folwarcznych "8" który przylegał do szczytu północnego, obora "9" została rozbudowana i przedłużona w kierunku pn. Nowa część obiektu nie została uwzględniona w niniejszym opracowaniu.

13. Opis (sytuacja, materiał i konstrukcja, rzut, bryła, elewacje, wnętrze, wyposażenie, instalacje)

Budynek oznaczony na planie sytuacyjnym "9" znajduje się w zachodniej pierzei podwórza, ustawiony elewacjami szczytowymi na linii pn.wsch. - pd.zach., frontem skierowany do wnętrza podwórza - na pd.wsch. Do jego elewacji szczytowej pd. przylega niewielki parterowy budynek "10" o nieustalonej funkcji pierwotnej. Do ściany szczytowej pn.wsch. niegdyś przylegał robotniczy dom mieszkalny i kuźnia "8", a obecnie przylega nowa część obory z którą budynek "9" ma połączenie przez wewnętrzne przejścia. DO elewacji tylnej obory dostawione zostały wtórnie przybudówki inwentarskie i zaplecza udojowego.

MATERIAŁ, KONSTRUKCJA, TECHNIKA:

ściany - z cegły ceramicznej, otynkowane;

skłębienia - żaglaste na gurtach i słupach kamiennych z wyprofilowanymi cokołami i zaznaczonymi głowicami;

wieżba dachowa - o ustroju płatwiowo-kleszczowym ze ścianką kolankową płatew kalenicowa i płatwie pośrednie oparte na rzędach stolcy usztywnionych zastrzałami i rozporą;

dach - kryty dachówką ceramiczną karpiówką układaną podwójnie;

podłogi - posadzka betonowa, na gankach paszowych oraz na poddaszu posadzka ceglana;

okna - założone wtórnie pojedyncze metalowe, otwory okienne w kształcie stojących prostokątów;

drzwi - wrota deskowo-listwowo-zastrzałowe na zawiasach pasowych założone wtórnie;

schody na poddasze - zewnętrzne dostawione wtórnie 1-biegowe metalowe z metalową poręczą, wewnętrzne (murowane?) obecnie niedostępne i częściowo zniszczone.

RZUT, KSZTAŁT, BRYŁA:

obiekt założony na rzucie wydłużonego prostokąta, 1-kondygnacyjny z poddaszem użytkowym nakryty dachem 2-spadowym o dużym nachyleniu połąci ze ścianką przeciwpożarową, układ wnętrza 1-traktowy, bryła zwarta prostopadłościenna.

ELEWACJE:

frontowa (pd.wsch.) - dwukondygnacyjna, na wysokości dolnej kondygnacji rozmieszczone w niejednakowych odstępach otwory okienne i drzwiowe (wtórnie przekształcone), na wysokości górnej kondygnacji usytuowanych siedem otworów drzwiczek zrzutowych a między nimi płytkie blendy wielkości drzwiczek w części dawnej stajni "A" oraz szczelinowe wywietrzniki w części dawnej obory "C", główne drzwi wejściowe w części "C" poprzedzone zadaszoną wiatą dostawioną wtórnie,

1. Miejscowość Przylesie Dolne	2. Obiekt (nazwa jak w karcie) stajnia i obora "9" ob. obora	3. Zawartość wkładki (nazwa obiektu lub materiału uzupełniającego) dok pkt 13, wykaz zdjęć, plan sytuacyjny
-----------------------------------	--	--

c.d. pkt 13:

tylna (pn.zach.) - z otworami okiennymi i drzwiowymi w partii parteru, przysłonięta licznie dostawionymi przybudówkami, partia parteru od partii poddasza oddzielone otynkowanym profilowanym gzymsem widocznym prawie na całej długości elewacji;

szczytowa (pd.zach.) - 1-osiova, na osi wrota umieszczone w płytkiej blendzie, otynkowana na gładko, bez detali zdobniczych nieznacznie przysłonięta przylegającym budynkiem "10";

szczytowa (pn.wsch.) - przysłonięta do wysokości szczytu fragmentem dawnego budynku mieszkalnego "8" przebudowanego na oborę.

WNĘTRZE:

składa się z trzech segmentów połączonych wewnętrznymi przejściami. Segment "A"-dawna stajnia przekształcona ob. na oborę. Segment "B" - dawna paszarnia. Segment "C" - dawna obora z której obecnie wiedzie przejście do nowej części obory przylegającej od pn. Obecnie w obu częściach "A" i "C" ganki paszowe wzdłuż ścian wzdłużnych a ganek komunikacyjno-gnojowy usytuowany centralnie między stanowiskami dla bydła. Na poddaszu - dostępnym dzięki dostawionym schodom zewnętrznym które zastępują zniszczone schody wewnętrzne - mieści się wysoki magazyn siana i słomy.

INSTALACJE:

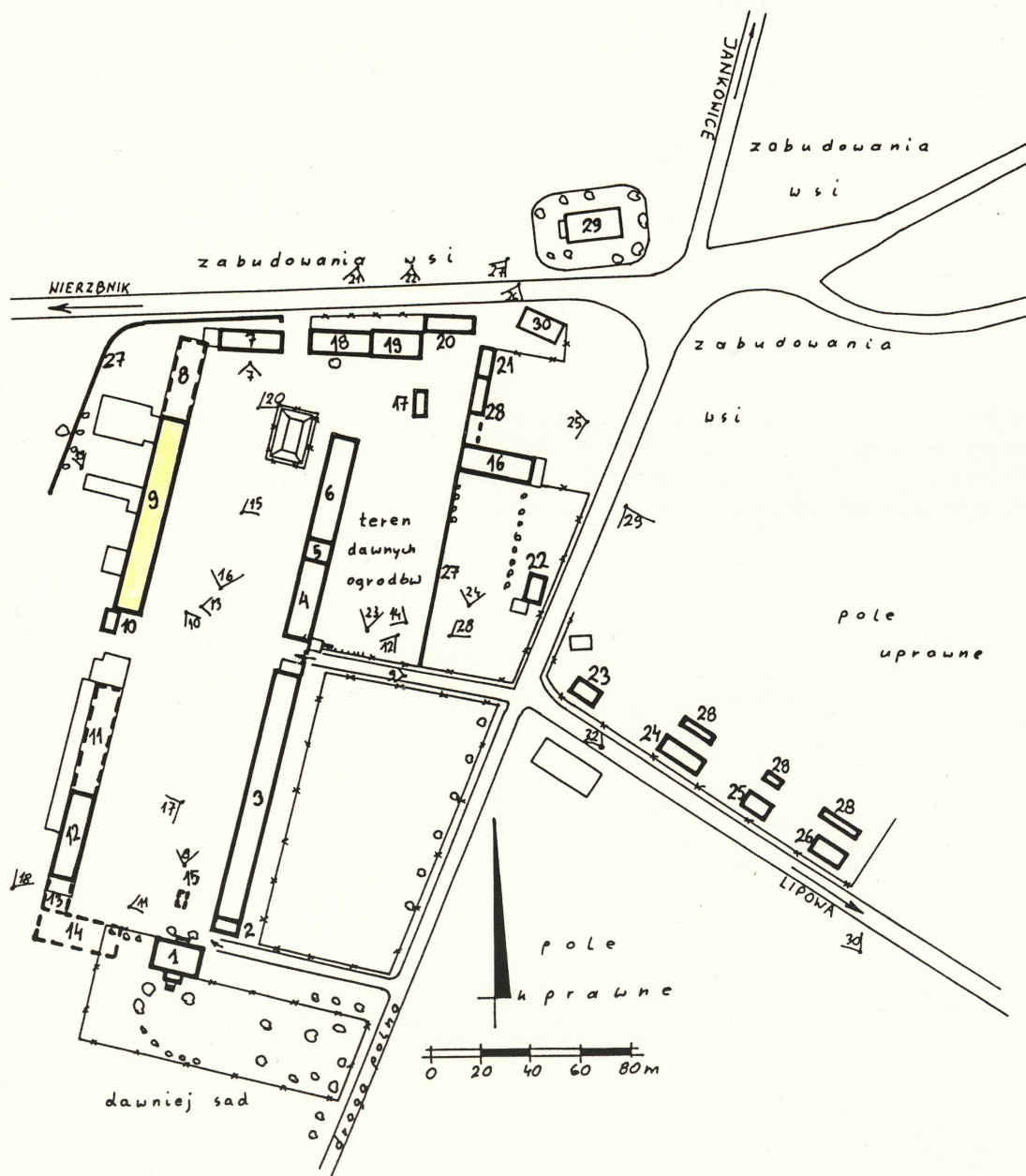
elektryczna, wodna, odgromowa

wykaz zdjęć:

1. widok na elewację frontową pd.wsch.
2. elewacja szczytowa pd.zach.
3. widok na przysłoniętą przybudówkami elewację tylną pn.zach.
4. elewacja tylna pn.zach. w miejscu połączenia z budynkiem "8"
5. wnętrze - widok ogólny
6. kopuła sklepienia
7. słup kamienny wspierający sklepienie
8. ceglana posadzka na ganku paszowym
9. poddasze - fragment więźby dachowej

Wkładkę założył: Jacek Kaczurba 02.1999r.

Miejsce przechowywania negatywów: Muzeum Narodowe Rolnictwa w Szreniawie



legenda:

1. rzadówka ob. biura RSP
2. dawniej stolarnia
3. stodoła
4. wolarnia ob. chlewnia
5. mieszkanie robotników
folwarcznych ob. nieużytkowane
6. owczarnia ob. chlewnia
7. spichlerz
8. kuźnia i dom mieszkalny
robotników folwarcznych
ob. nowa obora
9. stajnia i obora krów
mlecznych ob. obora
10. budynek o nieustalonej
funkcji pierwotnej
11. stodoła ob. nowe garaże
maszyn
12. stodoła
13. chlewnia ob. nie istnieje
14. stodoła i obora na bydło
opasowe ob. nie istnieje
15. gołębnik ob. nie istnieje
16. stodoła
17. budynek dawnego piekarnika
18. dom robotników folwarcznych
ob. nr 68
19. dom robotników folwarcznych
ob. nr 69
20. dom robotników folwarcznych
ob. nr 70
21. dom robotników folwarcznych
ob. nr 71
22. dom robotników folwarcznych (?)
ob. nr 27
23. dom robotników folwarcznych
ob. nr 4
24. dom robotników folwarcznych
ob. nr 3
25. dom robotników folwarcznych
ob. nr 2
26. dom robotników folwarcznych
ob. nr 1
27. stary mur ogrodzeniowy
28. chlewicki przysłomę
29. kościół - nie należy do zespołu
30. dom parafialny - nie należy
do zespołu

1. Miejscowość

Przylesie Dolne

2. Obiekt (nazwa jak w karcie)

stajnia i obora "9"
ob. obora

3. Zawartość wkładki (nazwa obiektu lub materiału uzupełniającego)

zdjęcia



2



3



4

Wkładkę założył: Jacek Kaczurba 02.1999r.

Miejsce przechowywania negatywów: Muzeum Narodowe Rolnictwa



5



6



7

1. Miejscowość Przylesie Dolne	2. Obiekt (nazwa jak w karcie) stajnia i obora "9" ob. obora	3. Zawartość wkładki (nazwa obiektu lub materiału uzupełniającego) zdjęcia
-----------------------------------	--	---



8



9

Wkładkę założył: Jacek Kaczurba 02.1999r.

Miejsce przechowywania negatywów: Muzeum Narodowe Rolnictwa w Szreniawie

<p>14. Kubatura</p> <p>ok. 11500 m³</p>	<p>15. Powierzchnia użytkowa</p> <p>ok. 1960 m²</p>	<p>16. Przeznaczenie pierwotne</p> <p>stajnia, obora krów mlecznych, na poddaszu magazyn</p>	<p>17. Użytkowanie obecne</p> <p>obora z magazynem siana</p>
<p>18. Prace budowlane i konserwatorskie, ich przebieg i dokumentacja</p> <ul style="list-style-type: none"> - obiekt rozbudowany o nową część dostawioną od strony pn. - w przyziemiu założona posadzka betonowa, wymieniona stolarka drzwiowa i okienna - założone zewnętrzne schody na poddasze - położone nowe tynki elewacyjne - dostawienie nowych przybudówek do elewacji tylnej połączonych z wnętrzem starej części drzwiami wewnętrznymi 		<p>19. Stan zachowania (fundamenty, ściany zewnętrzne, ściany wewnętrzne, sklepienia, stropy, konstrukcje dachowe, pokrycie dachu, wyposażenie i instalacje)</p> <ul style="list-style-type: none"> - budynek ze śladami zawilgocenia na murach zewnętrznych - więźba dachowa i pokrycie dachu w stanie dobrym - sklepienia w stanie dobrym - zdemastowane wewnętrzne schody na poddasze - budynek o znacznie przekształconych elewacjach w wyniku remontów i przekształceń które oszpeciły znacznie elewację tylną - zachował się dawny układ wnętrza 	
		<p>20. Najpilniejsze postulaty konserwatorskie</p> <p>przewodzenie bieżących remontów obiektu</p>	

21. Akta archiwalne (rodzaj akt, numer i miejsce przechowywania)

22. Bibliografia

23. Źródła ikonograficzne i fotografia (rodzaj, miejsca przechowywania, sygnatury)

24. Uwagi różne

25. Opracował

tekst Jacek Kaczurba 02.1999r.

imię, nazwisko, data, podpis

plany, rysunki j.w.

imię, nazwisko, data, podpis

zdjęcia fotograficzne j.w.

imię, nazwisko, data, podpis

miejsce przechowywania negatywów **Muzeum Narodowe Rolnictwa w Szreniawie**

Karta po wypełnieniu podlega ochronie na podstawie przepisów prawa autorskiego

26. Adnotacje o inspekcjach, informacje o zmianach (daty, imiona i nazwiska wypełniających)

WSPÓLFINANSOWANE PRZEZ FUNDACJĘ
WSPÓŁPRACY POLSKO-NIEMIECKIEJ
ZE ŚRODKÓW
REPUBLIKI FEDERALNEJ NIEMIEC



MITFINANZIERT VON DER STIFTUNG
FÜR DEUTSCH-POLNISCHE
ZUSAMMENARBEIT AUS MITTELN
DER BUNDESREPUBLIK DEUTSCHLAND

27. Załączniki

3 wkładki