

1. Obiekt

BUDYNEK STACJI POMP
w zespole pałacowo - parkowym

2. Czas powstania

ok. 1900 r.

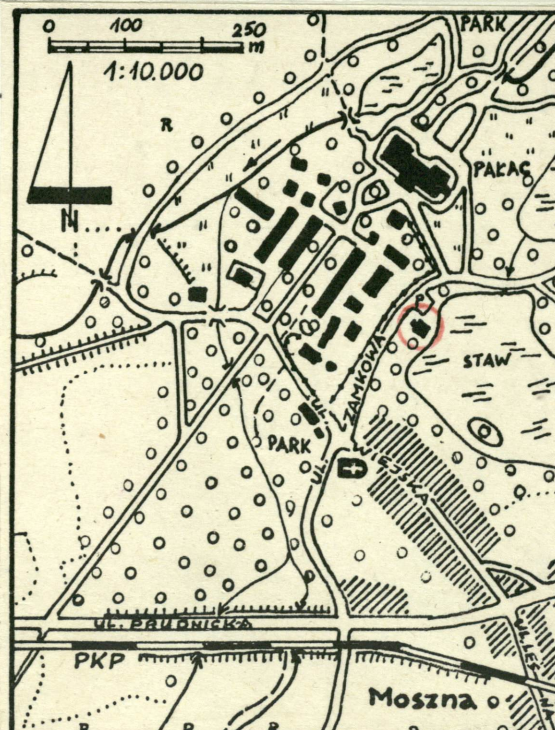
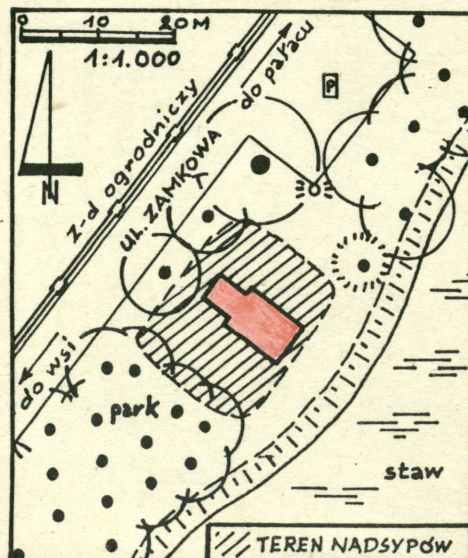
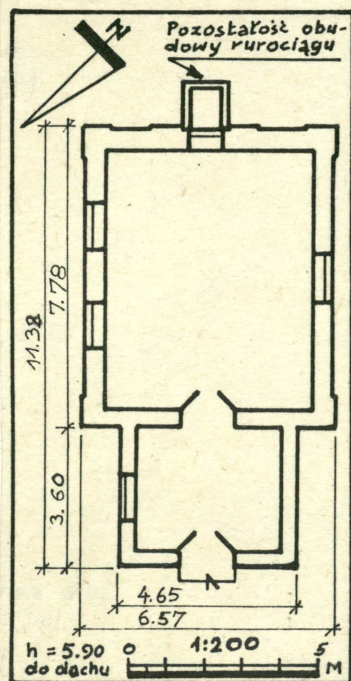
3. Miejscowość

M O S Z N A

11. Z



Fot. 1. Widok od strony północnej /od ulicy/.
Fot. 2. Elewacja południowo-zachodnia.



4. Adres

ul. Zamkowa

nr przyporządk.

5. Przynależność administracyjna

województwo opolskie

gmina Strzeleczy

6. Poprzednie nazwy miejscowości

Moschen

7. Przynależność administracyjna
I VI 1975

województwo opolskie

powiat Prudnik

8. Właściciel i jego adres

Państwowa Stadnina Koni MOSZNA

Kujawy
47-370 ZIELINA

9. Użytkownik i jego adres

J.W.

10. Rejestr zabytków

Nr 2251/90 data 28.12.1990

12. Autorzy, historia obiektu, określenie stylu.

Brak danych o autorze i dacie budowy.

W 1896 roku zakończona została budowa dużego, eklektycznego pałacu w Mosznej, powiększonego w 1913 roku. Wraz z pałacem powstał rozległy zespół budynków i budowli gospodarczych /obecnie użytkowanych niemal w całości przez Państwową Stadninę Koni/, wraz z którymi prawdopodobnie powstał opisany budynek jako stacja pomp lokalnego wodociągu, zaopatrującego pałac i gospodarstwo przy-pałacowe /pałac obecnie użytkowany jako Wojewódzki Ośrodek Profilaktyczno - Sanatoryjny/. Po oddaniu do użytku wodociągu wiejskiego, zaopatrującego całą wieś, w tym także pałac i zespół przypałacowy, stacja pomp pozostawiona została jako ujęcie rezerwowe, co nastąpiło prawdopodobnie w końcu lat 30-tych XX w. Po 1945 roku nie użytkowana, pompy zostały zdemontowane a budynek służył jako pomocniczy budynek gospodarczy. Od 1978 roku całkowicie nie użytkowany, poddany został kapitalnemu remontowi w latach 1989 - 90.

Mały, wolnostojący budynek o niestylowej bryle i wystroju nawiązującym do secesji opartej na elementach budownictwa regionalnego.

13. Opis (sytuacja, materiał i konstrukcja, rzut, bryła, elewacje, wnętrze, wyposażenie instalacji)

Mały, jednokondygnacyjny, niepodpiwniczony budynek wolnostojący. Poddasze nie-użytkowe. Usytuowany na zachodnim brzegu rozległego stawu, w zespole pałacowo-parkowym znajdującym się w zachodniej części wsi Moszna, ok. 200 m na SE od pałacu /obecnie Wojewódzki Ośrodek Profilaktyczno - Sanatoryjny w Mosznej/, przy ul. Zamkowej, stanowiącej równocześnie drogę prowadzącą do pałacu, na skraju parku przy-pałacowego.

KONSTRUKCJA: Mury z cegły w zaprawie cementowo-wapiennej. Fundamenty murowane z cegły na ławach betonowych. Tynki gładkie, cementowo - wapienne. Schodów brak. Stolarka: okienna drewniana krosnowa, pojedyncza, drzwiowa drewniana listwowa. Dach dwuspadowy, więźba drewniana krokwiowa, krycie dachówką ceramiczną karpiówką. Nad częścią wejściową niekonstrukcyjny układ belek naśladowujących konstrukcję ryglową /"szachlcową"/, tzw. fachówka. Posadzki z jastrychu cementowego. Strop drewniany z bali /z podsufitką/.

Bryła zwarta symetryczna. Rzut zwarty symetryczny. Budynek jednoprzestrzenny z wyodrębnionym w rzucie i planie przedsionkiem, zbudowany na planie prostokąta z prostokątnym o mniejszej szerokości przedsionkiem. Wejście na osi do jednokiennego przedsionka, następnie do wnętrza nie posiadającego podziałów. Poddasze dostępne dostawianą drabiną, przez otwór /zakryty drewnianą klapą/ w stropie przedsionka. Podpiwniczenia brak. Od zewnątrz, od strony południowo-wschodniej, obmurowane cegłą wyjście dwanych rurociągów. W odległości ok. 10 m, przy brzegu stawu pozostałości dawnej studni ujęciowej.

Elewacje otynkowane gładko, bez dekoracji, jedynie wyodrębniający się w bryle i planie ryzalit przedsionka posiada cokolwiek oblicowany ciosami z białego wapienia, z grubą rustyką. Wejście prostokątne bez opaski, nad nim okno przesklepione łukiem pełnym w pełzprofilowej, wgłębionej opasce. Takie samo, jedynie wyższe okno z jowej strony ryzalitu przedsionka. Ryzalit przedsionka powyżej okien /w poziomie poddasza/ z dekoracyjnym układem belek naśladowujących konstrukcję ryglową, składający się z poziomych belek związanych słupkami i zastrzałami. Elewacje boczne korpusu budynku posiadają po dwa okna bez opasek, przesklepione łukami obniżonymi. Elewacja tylna /południowo - wschodnia, tj. od strony stawu/ z trzema wysokimi blendami przesklepionymi łukami obniżonymi. W środkowej blendzie owalne okno bez opaski. Wyżej dwa małe, prostokątne otwory wentylacyjne. Dach dwuspadowy w układzie szczytowym, nad ryzalitem wejścia osobny dach dwuspadowy w układzie kalenicowym, wyniesiony nad wejściem trójkątnym szczykiem. Szerokie okapy z bocznych stron podtrzymywane układem drewnianych belek związanych na osi łukami podkowiastymi podtrzymywanymi skośnymi wspornikami z belek.

Budynek wyposażony jedynie w instalację elektryczną. Pierwotne instalacje wodociągowe w całości zdemontowane.

14. Kubatura

ok. 320 m³

15. Powierzchnia użytkowa

56,2 m²
/bez poddasza/

16. Przeznaczenie pierwotne

Stacja Pomp wodociągu.

17. Urzycowanie obecne

Nieużytkowany.

18. Prace budowlane i konserwatorskie, ich przebieg i dokumentacja

Do 1945 r. - Brak danych.

Po 1945 r. - Demontaż pomp i instalacji rurowej.

1989/90 r. - Remont kapitalny. Wymiana więźby dachowej w całości, nowe pokrycie dachu, nowe tynki zewnętrzne i wewnętrzne, nowe posadzki oraz nowa stolarka okienna i drzwiowa. Wymiana podsufitki stropu. Likwidacja przewodów kominowych.

19. stan zachowania (fundamenty, ściany zewnętrzne, ściany wewnętrzne, sklepienia, stropy konstrukcje dachowe, pokrycie dachu, wyposażenie i instalacje)

Ogólny stan techniczny budynku - bardzo dobry.

Wszystkie elementy konstrukcyjne /mury, tynki, stropy, dach z więźbą dachową, posadzki oraz stolarka/ bez widocznych zniszczeń lub uszkodzeń.

Budynek w końcowej fazie remontu kapitalnego.

20. Najpilniejsze postulaty konserwatorskie

Budynek zasługuje na objęcie go ochroną konserwatorską przez wpisanie do Rejestru Zabytków, tak jak wszystkie obiekty wchodzące w skład dawnego zespołu pałacowego w Mosznej.

Budynek zasługuje na ponowne zagospodarowanie jego wnętrza. Z uwagi na bliskość pałacu /obecnie Ośrodek Profilaktyczno-Sanatoryjny/ oraz atrakcyjne usytuowanie, proponuje się wykorzystanie go jako obiektu małej gastronomii /barek, kawiarnia lub t.p./.

21. Akta archiwalne (rodzaj akt, numer i miejsce przechowania)

Nie odnaleziono.

22. Bibliografia

Nie odnaleziono.

23. Źródła ikonograficzne i fotografia (rodzaj, miejsca przechowania, sygnatura)

Nie odnaleziono.

24. Uwagi różne W czasie oględzin, bezpośrednie otoczenie budynku było nadsypywane i wwrównywane.

25. Opracował

tekst

plan, rysunki

zdjęcia fotogr

miejsce przechowania negatywów

Karta po wypełnieniu podlega ochronie na podstawie przepisów prawa autorskiego

mgr inż. Zbigniew M. Łabęcki

imię, nazwisko, data, podpis

imię, nazwisko, data, podpis

imię, nazwisko, data, podpis

PRACOWNIA
DOKUMENTACJI KONSERWATORSKICH

ANTIQUA

41-908 Bytom, ul. Młoda nr 27

26. Adnotacje o inspekcjach, informacje o zmianach (daty, imiona i nazwiska wypełniających)

27. Załączniki

1. Wkładka nr 1 - Fotografie.

1. Miejscowość **M O S Z N A**
gm. Kujawy
ul. Zamkowa

2. Obiekt (nazwa jak w karcie)
BUDYNEK STACJI POMP
w zespole pałacowo-park.

3. Zawartość wkladki (nazwa obiektu lub materiału uzupełniającego)
Fotografie.



Fot. 3. Elewacja tylna /południowo - wschodnia, tj. od strony stawu/.



Fot. 4. Zwieńczenie ryzalitu wejścia od strony południowo - zachodniej.



Fot. 5. Zwieńczenie ryzalitu wejścia od strony północno - zachodniej.



Fot. 6. Zwieńczenie ryzalitu wejścia od strony północno - wschodniej.



Fot. 7. Widok ogólny od strony północnej

mgr inż. Zbigniew M. Łabęcki

Wkładkę założył: 1990-07-10 (imie, nazwisko, data)

Miejsce przechowywania negatywów:

OZGraf. Z.P. Ostróda zam. 699 nakł. 23.690

PRACOWNIA
DOKUMENTACJI KONSERWATORSKICH
„ANTIQUA”
41-908 Bytom, ul. Nickla Nr 27



Fot. 8. Wejście do budynku
od strony północno - zachod-
niej.



Fot. 9. Widok od strony południowej /od
strony stawu/.