

A B C D E F G H I J K L Ł M N O P R S T U V W X Y Z

Nr

1. Obiekt

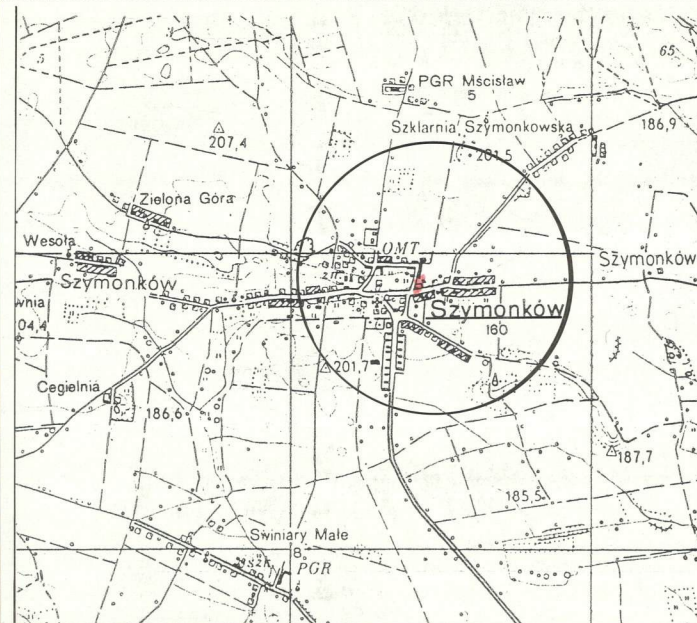
SPICHLERZ ob. DOM MIESZKALNY i KUŻNIA /nieużytk./ /17/

2. Czas powstania

ok.poł.XIXw.

3. Miejscowość

S Z Y M O N K Ó W



4. Adres

Szymonków

46-266 Szymonków

nr hipoteczny .....

5. Przynależność administracyjna

województwo .. opolskie

gmina .. Wołczyn

6. Poprzednie nazwy miejscowości

Semayanowo - XIII w.

Semanu - 1403r.

Simenau

7. Przynależność administracyjna  
przed 1 VI 1975

województwo .. opolskie

powiat .. Kluczbork ..

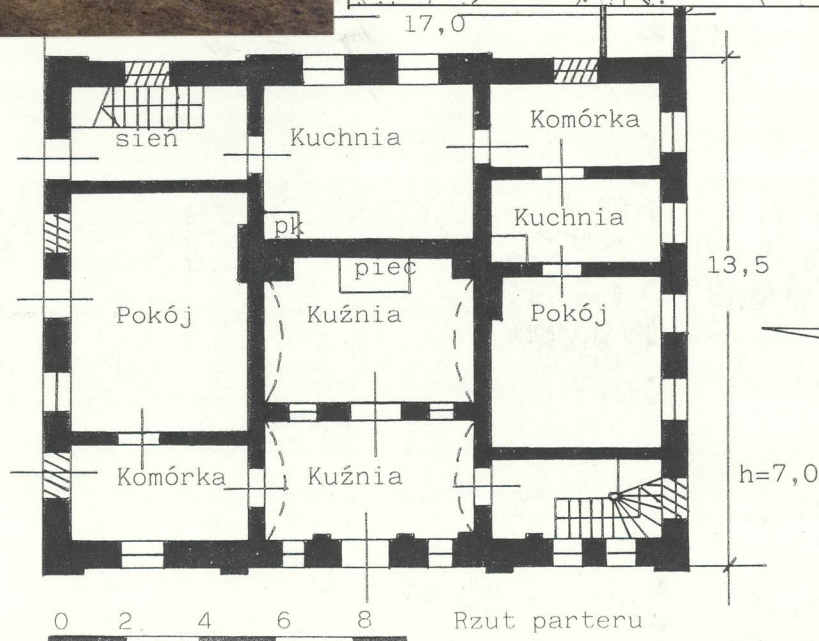
8. Właściciel i jego adres

Urząd Miasta i Gminy w Woł-  
czynie

9. Użytkownik i jego adres

nieużytkowany

10. Rejestr zabytków



12. Autorzy, historia obiektu, określenie stylu

Obiekt zbudowany został ok. połowy XIX wieku z przeznaczeniem na spichlerz. Majątek w Szymonkowie w tym czasie należał do ojca barona Rudolfa von Lutwitta.

Nie udało się ustalić, kiedy obiekt zmienił swą funkcję i stał się obiektem mieszkalnym. Prawdopodobnie nastąpiło to już po parcelacji majątku, po 1929 roku. Na dole została umieszczona kuźnia.

Ostatni mieszkańcy wyprowadzili się ok. 10 lat temu. W tym samym czasie przestano również użytkować kuźnię. Obecnie obiekt dość znacznie zdewastowany jest opuszczony i nieużytkowany.

13. Opis ( sytuacja, materiał i konstrukcja, rzut, bryła, elewacje, wnętrze wyposażenie, instalacje)

Obiekt spichlerza ob. kuźni i domu mieszkalnego oznaczony na planie sytuacyjnym "17" znajduje się we wschodniej części założenia folwarcznego w Szymonkowie. Stoi po wschodniej stronie drogi ograniczającej park i dawny ogród - część "A" /Szymonków Dolny/. Budynek ustawiony elewacjami szczytowymi na linii północ-południe, w stronę ośmioraka "13" i w kierunku drogi do Szklarni Szymonkowskiej i budynku przedszkola "18". Elewacjami wzdłużnymi skierowany na zachód w stronę dawnego parku oraz na wschód w stronę pól uprawnych.

MATERIAŁ, KONSTRUKCJA, TECHNIKA:

ściany - z cegły ceramicznej na podmurówce ceglanej, otynkowane, ze znacznymi ubytkami w tynku, wewnętrzne - ceglane - otynkowane; częściowo konstrukcji szkieletowej;  
strop - w kuźni - ceglany kolebkowy, po części otynkowany, drewniany belkowy z podsufitką trzcinową;  
więźba dachowa - krokwiowo-kleszczowa na stolcach;  
dach - kryty dachówką ceramiczną karpiówką podwójnie w koronkę;  
okna - dwuskrzydłowe drewniane ośmiopolowe, podwójne, większość okien to tylko zewnętrzne ramy i jednoskrzydłowe, wszystkie w otworach prostozamkniętych, w partii poddasza - niewielkie kwadratowe okienka, w el. frontowej resztki okien przekrytych łukiem pełnym, brak szczeblin;  
drzwi - zewnętrzne - do kuźni - deskowe dwuskrzydłowe w otworze prostozamkniętym, pozostałych brak ale też były to drzwi deskowe tylko jednoskrzydłowe; wewnętrzne - obecnie brak, niegdyś były to drzwi płycinowe jednoskrzydłowe i deskowe jednoskrzydłowe;  
podłogi - posadzka ceglana, deski drewniane, większość zniszczona;  
schody - zewnętrzne - brak, wewnętrzne - drewniane deskowe jednobiegowe drabiniaste i jednobiegowe zabiegowe z poręczą drewnianą;

RZUT, KSZTAŁT I BRYŁA:

obiekt założony na rzucie prostokąta, o bryle prostopadłościennej zwartej trzykondygnacyjny, podział wnętrza dwutraktowy, obiekt nakryty dachem dwuspadowym;

ELEWACJE:

zachodnia /frontowa/ - 6-osiova, artykułowana lizenami przez wszystkie kondygnacje, międzykondygnacyjne podziały w postaci gzymsu, w partii parteru widoczne przemurowania i ślady łuków pełnych przy oknach kuźni, w południowej części dwa okna przekryte łukiem pełnym, wyższe kondygnacje

14. Kubatura

1380 m<sup>3</sup>

15. Powierzchnia użytkowa

680 m<sup>2</sup>

16. Przeznaczenie pierwotne

spichlerz

17. Użytkowanie obecne

dom mieszkalny i  
kuźnia /nieużytk./

18. Prace budowlane i konserwatorskie, ich przebieg i dokumentacja

- przebudowa spichlerza na pomieszczenia mieszkalne, postawienie ścianek działowych, budowa instalacji grzewczych, wykonanie podsufitki i zakrycie belek stropowych, zamurowanie części otworów okiennych, wymiana części stolarki okiennej i drzwiowej.

19. Stan zachowania (fundamenty, ściany zewnętrzne, ściany wewnętrzne, sklepienia, stropy, konstrukcje dachowe, pokrycie dachu, wyposażenie i instalacje)

- obiekt w złym stanie technicznym, ubytki cegieł w podmurówce, ścianach, ubytki tynku, brak części stolarki okiennej, pozostała zniszczona i w bardzo złym stanie technicznym, prawie brak stolarki drzwiowej, pozostały tylko drzwi do kuźni, zdewastowane i zniszczone wnętrza, podłogi, instalacje grzewcze, elektryczna,
- zły stan więźby dachowej oraz dachu, a także części stropów.

20. Najpilniejsze postulaty konserwatorskie

21. Akta archiwalne (rodzaj akt, numer i miejsce przechowywania)

22. Bibliografia

patrz karta założenia

WSPÓLFINANSOWANE PRZEZ FUNDACJĘ  
WSPÓŁPRACY POLSKO-NIEMIECKIEJ  
ZE ŚRODKÓW  
REPUBLIKI FEDERALNEJ NIEMIEC



MITFINANZIERT VON DER STIFTUNG  
FÜR DEUTSCH-POLNISCHE  
ZUSAMMENARBEIT AUS MITTELN  
DER BUNDESREPUBLIK DEUTSCHLAND

23. Źródła ikonograficzne i fotografie (rodzaj, miejsca przechowywania, sygnatury)

24. Uwagi różne

25. Opracował

tekst Grzegorz Jankowski, marzec 1997 r.

imię, nazwisko, data, podpis

plany, rysunki J. W.

imię, nazwisko, data, podpis

zdjęcia fotograficzne J. W.

imię, nazwisko, data, podpis

miejsce przechowywania negatywów Muzeum Narodowe Rolnictwa w Szreniawie

Karta po wypełnieniu podlega ochronie na podstawie przepisów prawa autorskiego

26. Adnotacje o inspekcjach, informacje o zmianach (daty, imiona i nazwiska wypełniających)

27. Załączniki

3 wkładki

1. Miejscowość	2. Obiekt (nazwa jak w karcie)	3. Zawartość wkładki (nazwa obiektu lub materiału uzupełniającego)
SZYMONKÓW	spichlerz ob. dom mieszkalny i kuźnia /nieużytk./ /17/	c.d. pkt. 13, spis zdjęć, zdjęcia, plan sytuacyjny

c.d. pkt. 13:

7-osiove, minimalny gzyms koronujący; el. wschodnia - 4-osiova na wszystkich kondygnacjach, podziały jak el. zachodnia; el. północna - pierwotnie 5-osiova na dwóch kondygnacjach, obecnie część otworów zamurowana, w partii poddasza 2-osiova, w samym szczycie okrągły otwór, podziały gzymsami między kondygnacjami, innych detali zdobniczych brak; el. południowa - podobnie osiova jak el. północna. Wszystkie elewacje zniszczone.

WNĘTRZE:

na parterze znajdowały się dwa mieszkania, do których wejście prowadziło z sieni od strony północnej, w środkowej części usytuowane dwa pomieszczenia kuźni, do której wejście umieszczone w elewacji zachodniej, na wyższych kondygnacjach pomieszczenia mieszkalne. W kuźni resztki urządzeń - część narzędzi, miech kowalski. Instalacji - w obiekcie brak, wszystko zostało zniszczone.

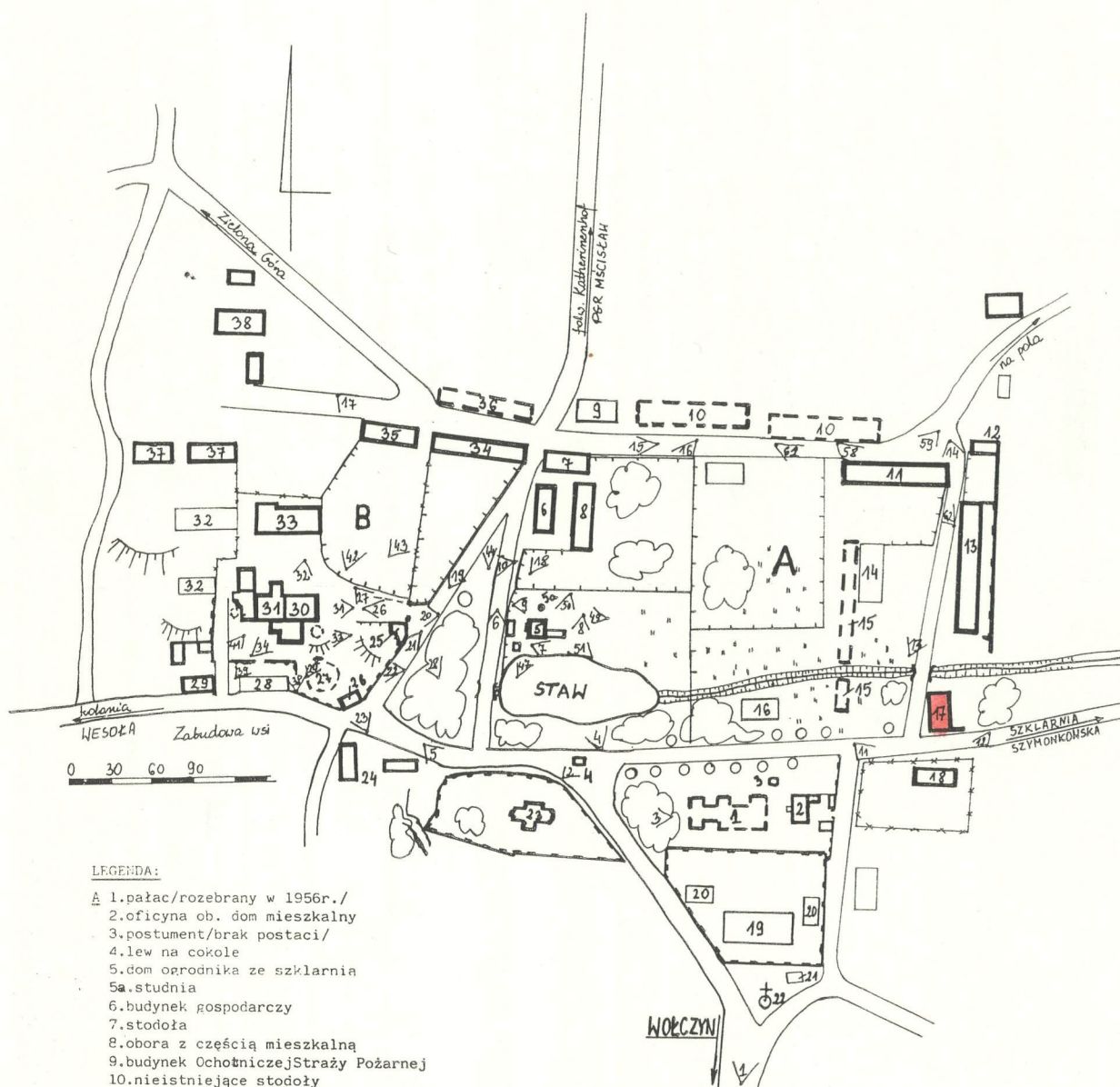
Spis zdjęć:

- 1.spichlerz "17" - el. zachodnia /frontowa/
- 2.widok z półn.-wschodu na el. wschodnią
- 3.elewacja południowa
- 4.el. północna
- 5.el. zachodnia - okna przekryte łukiem pełnym  
/pierwotne okna w obiekcie/
6. j. w. wejście do kuźni, ślady biforialnego  
układu otworów
- 7.drzwi do sieni- el. północna
- 8.wnętrze - kuźnia - miech kowalski
9. j. w. - j. w. - palenisko
10. j. w. - fragment stropu
- 11.wnętrze - fragment szkieletowej ściany



Wkładkę założył: Grzegorz Jankowski, marzec 1997r.

Miejsce przechowywania negatywów: MNR w Szreniawie



# LEGENDA:

- A 1.pałac/rozebrany w 1956r./  
 2.oficyna ob. dom mieszkalny  
 3.postument/brak postaci/  
 4.lew na cokole  
 5.dom ogrodnika ze szklarnią  
 5a.studnia  
 6.budynek gospodarczy  
 7.stodoła  
 8.obora z częścią mieszkalną  
 9.budynek Ochotniczej Straży Pożarnej  
 10.nieistniejące stodoły  
 11.stajnia i dom mieszkalny Nr 5/6/7/8  
 12.budynek gospodarczy  
 13.budynek mieszkalno-gospodarczy Nr 1/2/3/4  
 14.drewniany budynek gosp. na miejscu szklarni  
 15.nieistniejące szklarnie  
 16.nowy dom mieszkalny  
 17.spichlerz ob. kuźnia i dom mieszk./nieużytk./  
 18.obecnie przedszkole  
 19.nowa szkoła podstawowa i budynki szkolne  
 20.budynki szkolne  
 21.przystanek PKS  
 22.krzyż przydrożny  
 23.d.kościół ewangelicki ob. katolicki

- B 24.stara zabudowa wiejska  
 25.dom właściciela młyna ob. niezamieszany  
 26.remiza strażacka ob. garaże  
 27.wyschnięty staw  
 28.gościniec /sklep spożywczy/  
 29.dom mieszkalny/być może majątkowy/  
 30.gorzelnia ob. świetlica, zlewnia mleka, punkt biblioteczny, mieszkanie  
 31.młyn z częścią mieszk. i spichlerzem  
 32.nowe obiekty magazynowe, w części na starych  
 33.spichlerz ob. mag. zbożowy  
 34.stodoł ob. stodoła z częścią mieszkalną  
 35.bud. inwentarski ob. inwentarsko-mieszkalny  
 36.nieistniejąca stodoła  
 37.stodoły drewniane  
 38.zabudowania strażnicy

1. Miejscowość SZYMONKÓW	2. Obiekt (nazwa jak w karcie) spichlerz ob. dom mieszkalny i kuźnia /nieużytk./ /17/	3. Zawartość wkładki (nazwa obiektu lub materiału uzupełniającego) zdjęcia
-----------------------------	---	---



3



4

Wkładkę założył: Grzegorz Jankowski, marzec 1997r.

Miejsce przechowywania negatywów: MNR w Szreniawie



5



6



7

1. Miejscowość SZYMONKÓW	2. Obiekt (nazwa jak w karcie) spichlerz ob. dom mieszkalny i kuźnia /nieużytk./ /17/	3. Zawartość wkładki (nazwa obiektu lub materiału uzupełniającego) zdjęcia
-----------------------------	---	---



8



9

Wkładkę założył: Grzegorz Jankowski, marzec 1997r.

Miejsce przechowywania negatywów: MNR w Szreniawie



10



11