

1. Obiekt

Fort XI A. Twierdza Modlin.

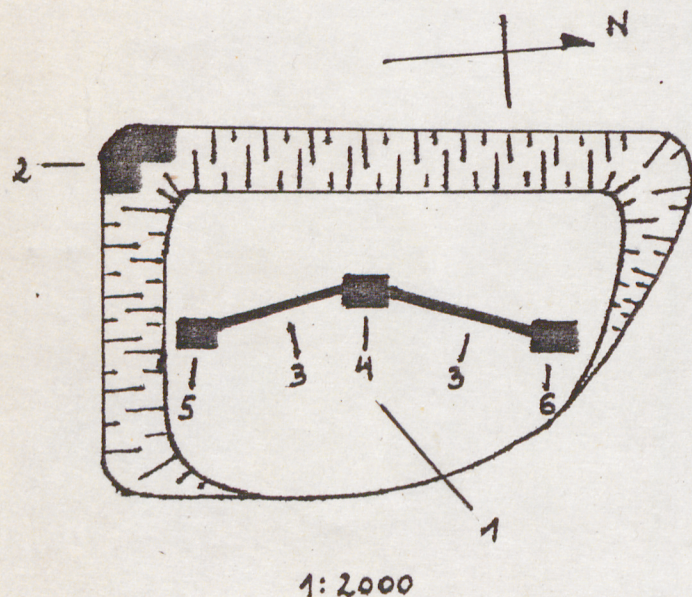
2. Czas powstania

1912-1914

3. Miejscowość

Strubiny

11. Zdjęcia, rzut, przekrój, sytuacja, orientacja



Fort XI A. Widok na wewnętrzny dziediniec.

4. Adres

ok. 700 m na zach. od wsi Strubiny

nr hipoteczny

5. Przynależność administracyjna

województwo warszawskie

gmina Leoncin Zakroczyce
pow. Nowy Dwór

6. Poprzednie nazwy miejscowości

Strubiny

7. Przynależność administracyjna

1 VI 1975

województwo warszawskie

powiat Nowy Dwór Mazowiecki

8. Właściciel i jego adres

Wojskowy Rejonowy Zarząd
Kwaterunkowo-Budowlany
Warszawa, ul. Koszykowa 82

9. Użytkownik i jego adres

ob. Sikorski Antoni - soł. Kroczewo
ob. Kokoszka Wacław - soł. Kroczewo
ob. Kaczmarczyk Grzegorz - " -

10. Rejestr zabytków

Nr 88 data 1.03.2002

Schemat fortu:
1. dziedziniec wewnętrzny
2. kaponiera
3. zespół kaponier
4. pułownia na osi
5. pułownia pol. boku
6. pułownia pn. boku

12. Autorzy, historia obiektu, określenie stylu.

Obiekt zbudowany w latach 1912-1914 prawdopodobnie pod kierunkiem rosyjskiego gen. N. A. Bujnickiego. Wykorzystywany w czasie działań wojennych I i II wojny światowej. Po II wojnie światowej wykorzystywany jako zespół pieczarkarni a następnie na magazyny przetwórnictwa owocowo-warzywnego. Obecnie nieużytkowany. Na wałach częściowo uprawy rolne. Zbudowany w stylu typowym dla projektów rosyjskich budowniczych fortyfikacji stałej, zwłaszcza K. I. Wieliczko.

13. Opis (sytuacja, materiał i konstrukcja, rzut, bryła, elewacje, wnętrze, wyposażenie, instalacje).

Usytuowany ok. 700 m na zach. od wsi Strubiny. Budowle fasadami skierowane na wsch. Zbudowany z ziemi, betonu, stali i kamienia. Na rzucie zbliżonym do detaszowanego bastionu. Dziedziniec wewnętrzny z trzema zespołami kazamat, do których wejścia z przelotni. Dwie boczne kazamaty wysunięte względem środkowej umieszczone w barkach fortu. Środkowa na osi fortu. Wał o wydłużonym przedpiersiu ziemnym, od wewnątrz betonowym. Przedpiersie betonowe skazamatowane z trzema wejściami do nich. W fosie jedna przeciwsłupowa kaponiera czołowa u zbiegu z pld. barkiem fortu. Brak instalacji elektrycznych, częściowo zachowany system wentylacyjny.

14. Kubatura	15. Powierzchnia użytkowa ok.4 ha	16. Przeznaczenie pierwotne militarne	17. Użytkowanie obecne nieużytkowany, częściowo uprawy rolne
18. Prace budowlane i konserwatorskie, ich przebieg i dokumentacja		<p>19. stan zachowania (fundamenty, ściany zewnętrzne, ściany wewnętrzne, sklepienia, stropy, konstrukcje dachowe, pokrycie dachu, wyposażenie i instalacje)</p> <p>Dość dobry. Teren fortu systematycznie niszczone przez uprawy rolne - szczególnie profile wałów.</p> <p>Brak jakiegokolwiek zabezpieczenia sprzyja powolnemu i ciągłemu niszczeniu przez okoliczną ludność i warunki atmosferyczne betonowych budowli.</p> <p>Wyszabrowane stalowe elementy wyposażenia fortu - drzwi pancerne, szyny i belki stropowe, barierki przy ławach strzeleckich.</p> <p>Wewnątrz budowli duże zawilgocenia.</p> <p>Częściowo ubytki murów.</p> <p>Brak instalacji elektrycznej.</p> <p>Teren porośnięty krzewami i drzewami.</p> <p>20. Najpilniejsze postulaty konserwatorskie</p> <ol style="list-style-type: none"> 1. Umieścić tablicę informacyjną. 2. Przywrócić pierwotny wygląd obiektu. 3. Uzgodnić z właścicielem obiektu doraźne sposoby konserwacji obiektu. 	

21. Akta archiwalne (rodzaj akt, numer i miejsce przechowania)

24. Uwagi różne

22. Bibliografia

1. Denkschrift Nowogeorgijewsk und Segershe. Nr 46.
Berlin 1914r.
2. A. Gruszecki, Dokumentacja historyczna do Twierdz
w Modlinie i Dęblinie. Warszawa 1967r.
3. J. Jastrzębski, Obrona Modlina w 1915r. Warszawa 1926r.

23. Źródła ikonograficzne i fotografie (rodzaj, miejsca przechowania, sygnatury)

25. Opracował

tekst mgr Leszek Jaszewski 1987.VIII.4
imie, nazwisko, data, podpis

plany, rysunki mgr Leszek Jaszewski 1987.VIII.4
imie, nazwisko, data, podpis

zdjęcia fotogr. mgr Leszek Jaszewski 1987.VIII.4
imie, nazwisko, data, podpis

miejsce przechowania negatywów PP PKZ O) KAM PDNH

Karta po wypełnieniu podlega ochronie na podstawie przepisów prawa autorskiego

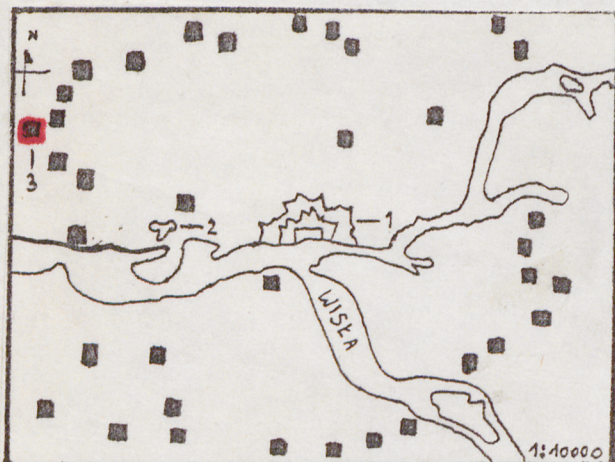
26. Adnotacje o inspekcjach, informacje o zmianach (daty, imiona i nazwiska wypełniających)

27. Załączniki

1. Miejscowość
Strubiny

2. Obiekt (nazwa jak w karcie)
Fort XIA. Twierdza Modlin

3. Zawartość wkładki (nazwa obiektu lub materiału uzupełniającego)
zdjęcia, plan orientacyjny



Twierdza Modlin. Rys. wg W. Łysiaśka

1. Cytadela
2. Zaluscyński
3. Fort XIA.



Fort XIA. widok od wsch. na kaponiersę przetrzaskową.



Fort XIA. widok na poł. słynęto kaponiersę.



Fort XIA. widok na wsch. słynęto kaponiersę.



Fort XIA. widok na przelotną poł. bakan.

Wkładkę założył: mgr Leszek Jaszewski 1987.VIII.4
(imię, nazwisko, data)

Miejsce przechowywania negatywów: PP PKZ O) KAM PDNH

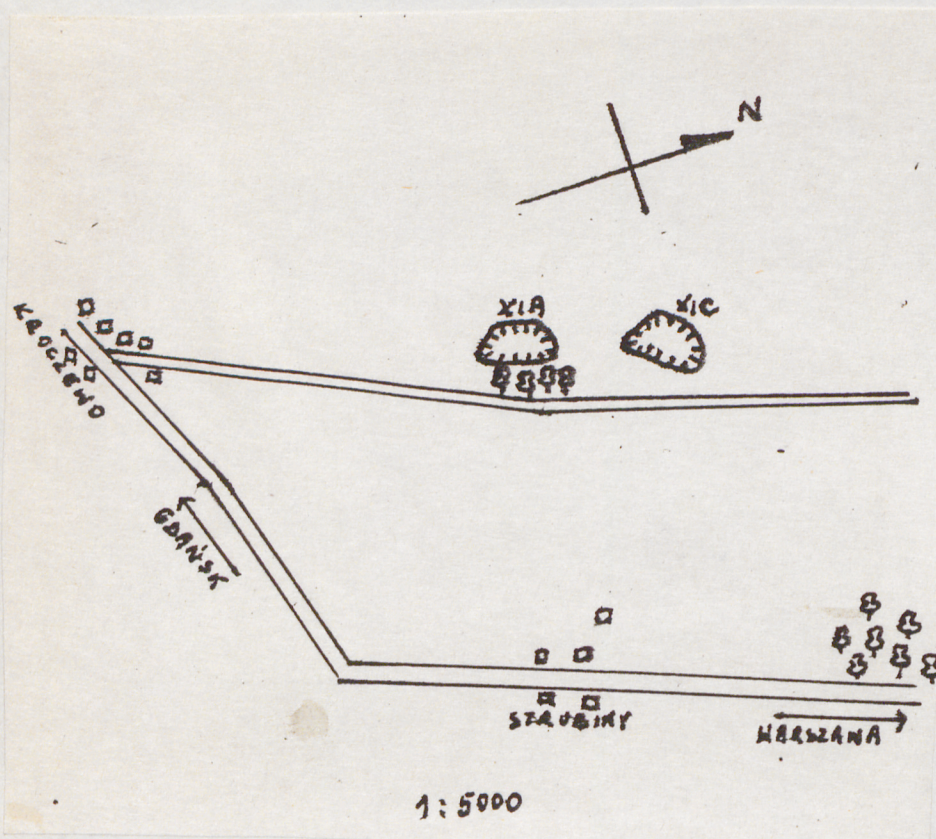
OZGraf. Z.P. Ostróda zam. 699 nakł. 23.600

Wzór ODZ 1978 r.

1. Miejscowość
Strubiny

2. Obiekt (nazwa jak w karcie)
Fort XIA. Twierdza Modlin

3. Zawartość wkładki (nazwa obiektu lub materiału uzupełniającego)
zdjęcia, plan sytuacyjny



Plan sytuacyjny Fortu XIA.



Fort XIA. Widok na kopanie z fasy
pod. barku.



Fort XIA. Widok na fosę pod. barku.



Fort XIA. Widok na fosę czołową.



Fort XIA. Widok na fosę pod. barku.
Wzór ODZ 1978 r.

Wkładkę założył: mgr Leszek Jaszewski 1987.VIII.4
(imię, nazwisko, data)

Miejsce przechowywania negatywów: PP-PKZ-O-KAM-PDNI

OZGraf. Z.P. Ostróda zam. 699 nakł. 23.600