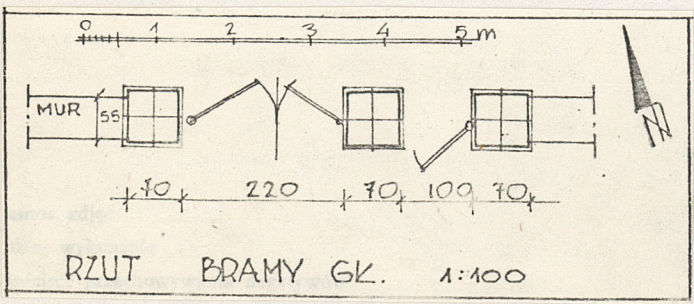
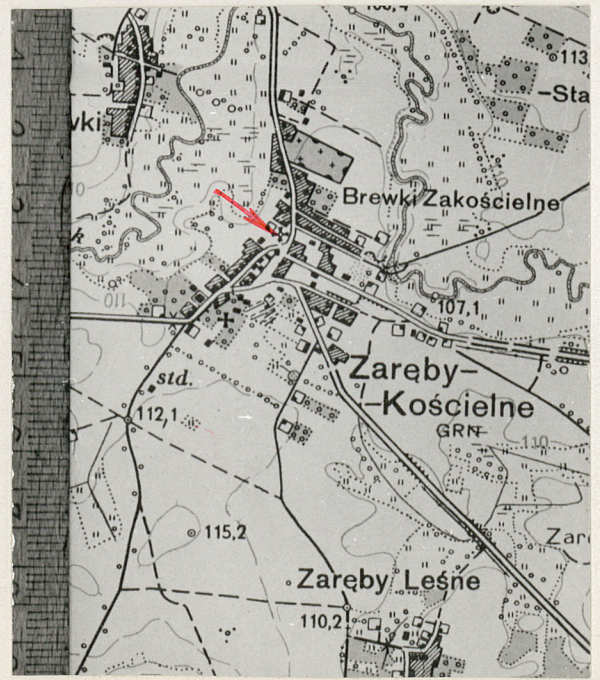
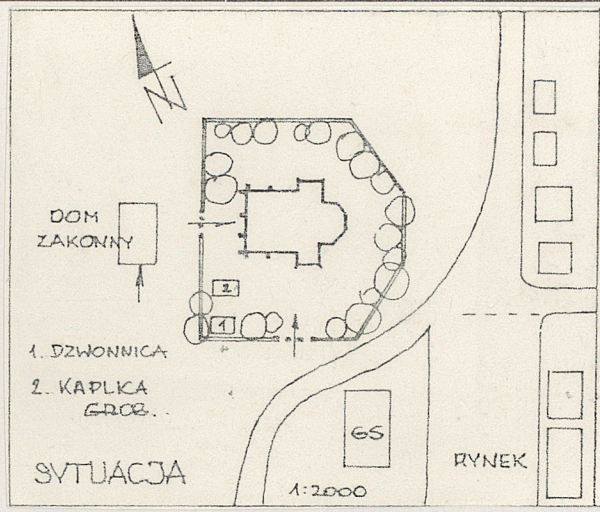


12242

MAZOWIECKIE

1. Obiekt	2. Czas powstania	3. Miejscowość
OGRODZENIE KOŚCIOŁA FIL. 1229/4	4 ćw. XIX	ZARĘBY KOŚCIELNE



4. Adres	Zareby Kościelne
nr hipoteczny	
5. Przynależność administracyjna	łomżyńskie
województwo	Zareby Kościelne
gmina	pow. OSTRÓW MAZ.
6. Poprzednie nazwy miejscowości	
7. Przynależność administracyjna przed 1.VI.1975	
województwo	warszawskie
powiat	Ostrów Mazowiecka
8. Właściciel i jego adres:	Parafia rzym-kat. Zareby Kościelne
9. Użytkownik i jego adres:	j.w.
10. Rejestr zabytków	
Nr.	525
data	5.12.1894

Ogrodzenie powstało zapewne równoległe z budową obecnego kościoła tj. w 4 ćw. XIX w.

S y t u a c j a: ogrodzenie otacza teren d.cmentarza przykościelnego tworząc sześciobok o wymiarach na osiach 47 x 56 m. Główne wejście od str. pd., z tej strony rynek miejski. Wzdłuż ogrodzenia od wewnątrz rząd drzew liściastych.

M a t e r i a ł i t e c h n i k a: mur z nieregularnych bloków granitowych, słupy bram z cegły ceramicznej. Kraty ozdobne kute z kształtowników i płaskowników, w przejeździe głównym dwuskrzydłowe, w bocznym i furcie od zach. - jednoskrzydłowe. Na koronie murów i słupów bramowych szlichta cementowa.

R z u t: ogrodzenie zakreśla kształt sześcioboku o wymiarach 47 x 56 m. Brama główna /od pd./ dwuprzejazdowa, gł. przejście o szer. 2,20 m, boczne 1,00 m. Słupy bramne na planie kwadratu o boku 0,70 m. Szerokość muru 0,55 m.

B r y ł a: mur o wys. ok. 1,40. Słupy bramne prostopadłościennie znacznie wyższe od muru, nakryte daszkami załamanyymi, ośmiopięciowymi.

E l e w a c j e: mur nietynkowany z widocznym wątkiem z bloków granitowych. Stropy bramne także bez tynku, z dekoracjami z wysuniętych cegieł w formie opasek i plakietek.

14. Kubatura	15. Powierzchnia użytkowa 47 x 56 m	16. Przeznaczenie pierwotne ogrodzenie cment.kościel.	17. Użytkowanie obecne ogrodzenie kościoła
18. Prace budowlane i konserwatorskie, ich przebieg i dokumentacja		19. Stan zachowania (fundamenty, ściany zewnętrzne, ściany wewnętrzne, sklepienia, stropy, konstrukcje dachowe, pokrycie dachu, wyposażenie i instalacje) Ogólny stan zachowania dobry. Widoczne jedynie niewielkie ubytki cegieł w słupach bramy gł., oraz ubytki w szlichcie cementowej na koronie murów.	
20. Najpilniejsze postulaty konserwatorskie			

21. Akta archiwalne (rodzaj akt, numer i miejsce przechowywania)

22. Bibliografia

23. Źródła ikonograficzne i fotografie (rodzaj, miejsce przechowywania sygnatury)

Negatywy w BBiDZ w Łomży.

24. Uwagi różne

25. Wypełnił

Tekst i ry-s.W.Boruch
VII.86
Fot.P.Maliszewski
VI.86

26. Sprawdził

27. załączniki

wkładka nr 1

1. Miejscowość

ZARĘBY
KOŚCIELNE

2. Obiekt (nazwa jak w karcie)

OGRODZENIE KOŚCIOŁA FIL.

3. Zawartość wkładki (nazwa obiektu lub materiału uzupełniającego)

5 fot.



brama główna, widok od pd.



mur wokół kościoła, widok od str.wsch.



furta boczna /zach/

Wkładkę założył: W. Boruch, VII.86
(imię, nazwisko, data)

Miejsce przechowywania negatywów: BBiDZ w Łomży



detal ozdobny na filarze bramy



fragment ogrodzenia od str pn.-wsch.