OŚRODEK DOKUMENTACJI ZABYTKÓW W WARSZAWIE
KARTA EWIDENCYJNA ZABYTKÓW ARCHITEKTURY I BUDOWNICTWA

A B C D E F G H I J K L Ł M N O P R S T U V W X Y Z

Nr 6144

MAZOWIECKIE

1. Obiekt

549/4 PIESZY MOST PARKOWY nr II

2. Czas powstania

schyłek XIXw

3. Miejscowość

TUROWICE

11. Zdjęcia, pl

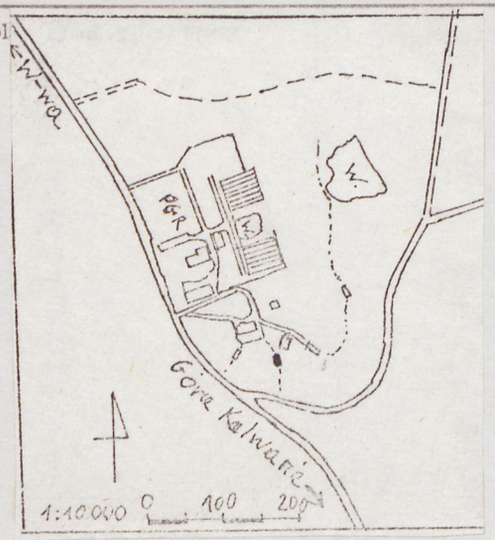

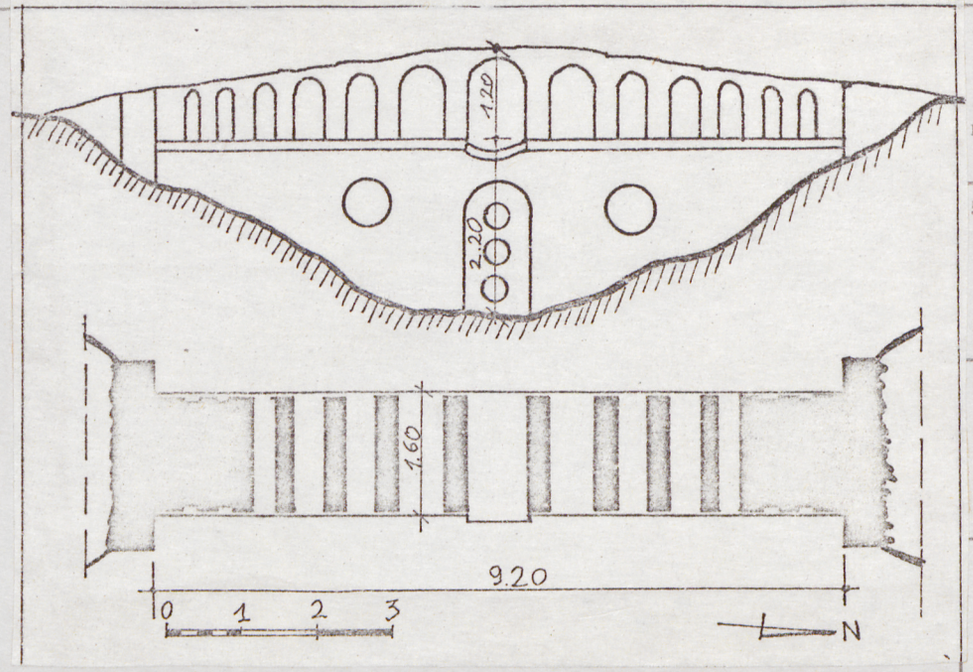

4. Adres

Turowice
Ferma Zwierząt Futerkowych

nr hipoteczny .....

5. Przynależność administracyjna

województwo stołeczne

gmina ~~Góra Kalwaria~~ Konstancin-Jeziorna

pow. PIASECZNO

6. Poprzednie nazwy miejscowości

7. Przynależność administracyjna przed 1.VI.1975 r.

województwo warszawskie

powiat Piaseczno

8. Właściciel i jego adres

PGR Brzeźce, Ferma Kawęczyn, Ferma Zwierząt Futerkowych w Turowicach,

9. Użytkownik i jego adres

Ferma w Turowicach, ~~[illegible]~~

10. Rejestr zabytków

Nr A-13/13 data 19.05.2016

autor zdjęć K.Guttmejer
data wykonania XII.1983r.
miejsce przechowywania negatywów

12. Autorzy, historia obiektu, określenia stylu.

13. Opis (sytuacja, materiał i konstrukcja, rzut, bryła, elewacje, dach wnętrze wyposażenie, instalacje)

Zespół dworski usytuowany w południowej części miejscowości, po wschodniej stronie szosy Warszywa - Góra Kalwaria, na skraju dość wyniosłej skarpy opadającej na wsch. ku pradolinie Wisły. Park dworski przecina mały strumień o dwóch sztucznych spiętrzeniach, żłobiący dość głęboki wąwóz i wypływa ku Wiśle. Park o charakterze krajobrazowo - romantycznym wykorzystuje naturalne /?/ ukształtowanie terenu. Nad strumieniem przerzucono 4 różne mostki, z których dwa środkowe stanowią jednocześnie tamy spiętrzające wody strumienia i powodujące powstanie dwóch małych zbiorników wodnych. Ostatni czwarty mostek usytuowany nisko we wsch. krańcu parku został prawie całkowicie zniszczony. Omawiany II mostek - tama znajduje się tak jak mostki I i III w płd. części parku ok. 15 m na płd. od kaplicy.

Wzniesiony z cegły na wyniosłej podmurówce z kamienia granitowego, która tworzy dolną część konstrukcji - tamę. Podmurówka ta od strony zach. - od strony zbiornika wody jest tynkowana. Strona wschodnia podmurówki oraz konstrukcja ceglana jest nietynkowana. Lico mostku wykładane cegłą klinkierową o barwie naturalnej, sieny i białej,barwione w masie.

W partii tamy od strony wsch. na osi w ślepej arkadzie 3 okrągłe otwory odpływowe, z których dwa dole są zamurowane. Po bokach tej ślepej arkady dwie okrągłe płyciny. Tama wydzielona od mostku warstwą barwnej cegły. Most o lekko wywyższonej łukowato nawierzchni ma formę małego akweduktu o gęsto zestawionych 9 arkadach otwartych i 4 skrajnych / po dwie/ ślepych. Największa środkowa arkada posiada obniżony dołem przelot, pozostałe arkady odpowiednio rytmicznie zmniejszają swoją wysokość i szerokość. Archiwolty arkad dekorowane naprzemianległymi cegłami czerwonymi i białymi. Balustrada nie istnieje.

14. Kubatura	15. Powierzchnia użytkowa	16. Przeznaczenie pierwotne	17. Użytkowanie obecne
		pieszy most parkowy	pieszy most parkowy

18. Prace budowlane i konserwatorskie, ich przebieg i dokumentacja

19. Stan zachowania (fundamenty, ściany zewnętrzne, ściany wewnętrzne, sklepienia, stropy konstrukcje dachowe, pokrycie dachu, wyposażenie i instalacje)

Zły. Całkowicie zniszczona balustrada, znacznie zniszczona nawierzchnia, duże ubytki dekoracyjnej cegły z lica mostu, murszejąca cegła w podłuczach arkad.

20. Najpilniejsze postulaty konserwatorskie

Konieczne zabezpieczenie i remont mostu, zagrożenie podłucza środkowej arkady.

21. Akta archiwalne (rodzaj akt, numer i miejsce przechowywania)

22. Bibliografia

23. Źródła ikonograficzne i fotografie (rodzaj, miejsce przechowywania, sygnatury)

24. Uwagi różne

Do mostku nr 4 nie założono karty ze względu na zły stan zachowania i nieczytalną formę.
2 zdjęcia tego mostku na wkładce karty mostku nr I.

25. Wypełnił

Karol Guttmejer
imię i nazwisko

data grudzień 1983 r.

26. Sprawdził

imię i nazwisko

data

27. Załączniki

wkładka nr 1: dodatkowe zdjęcia i plan sytuacyjny,

jed. W.A. Olsztyn z. 611/S
OZGraf. Z.P. Ostróda z. 373 n. 20 000

WKŁADKA DO KARTY EWIDENCYJNEJ ZABYTKÓW ARCHITEKTURY I BUDOWNICTWA

ZAŁĄCZNIK NR 1

1. Miejscowość	2. Obiekt (nazwa jak w karcie)	3. Zawartość wkładki (nazwa obiektu lub materiału uzupełniającego)
TUROWICE woj. stołeczne	Mostek nr II	dodatkowe zdjęcia i plan sytuacyjny

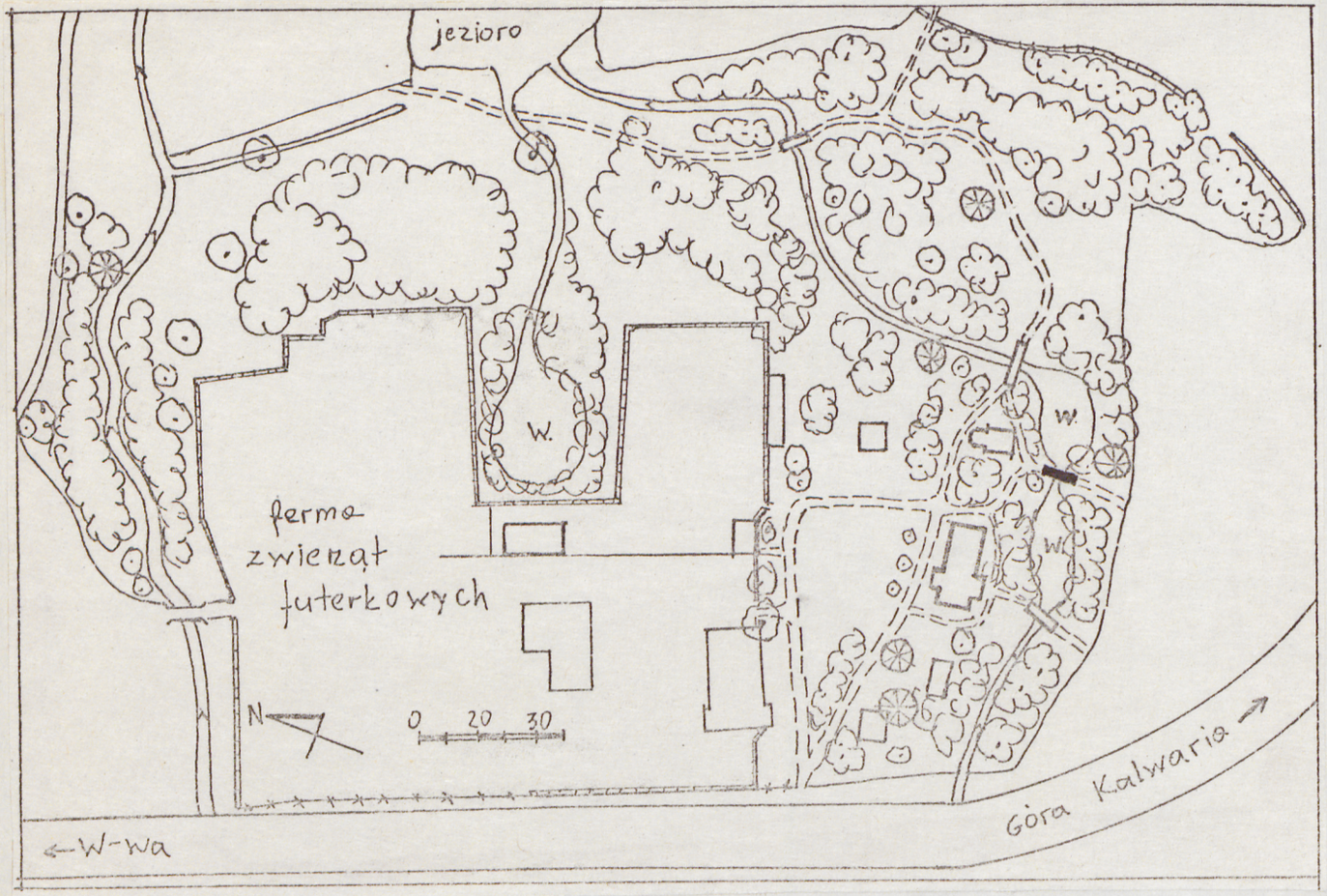



Wkładkę założył: K. Guttmejer, XII.1983
(imię, nazwisko, data)

Miejsce przechowywania negatywów: .....

Wzór ODZ 1978 r.