

KARTA CMENTARZA

NR

10268

Z

A 1. Miejscowość ZAKRZEW	6. Nazwa cmentarza [ew. nazwa dawna] Cmentarz grzebalny parafii rzymsko-katolickiej w Za- krzewie	B 13. Najstarszy istniejący nagrobek [data] Nagr.: Joanna z Górskich Ratajska, zm. 1848r.	15. Groby o znaczeniu historycznym lub osób szczególnie zasłużonych 1. Nagr.: Lucyna z Grabińskich Damska, właścicielka dóbr Gulin zm. 1880r. 2. Nagr.: Aleksander Jabłoński, dziedzic dóbr Gulina, zm. 1862r. 3. Nagr.: ks. Franciszek Ślupczy- ński, proboszcz Zakrzewa, zm. 1870 ks. kan. Antoni Batkowski, prob. par. Zakrzew, zm. 1897r. 4. Nagr. wsp.: ks. Józef Kaczmarzyk prob. jubilat par. Zakrzów, zm. 1971r. 5. Mogiła: Kazimierz Brda, kapral AK Hubalczyk, pseud. "Zawisza", zgin. 1943r. z rąk okupanta. 6. Rab. wsp.: Tadeusz Skuza, żył lat 17, zginął od kuli oprawców hitlerowskich, dn. 21.10.1944r. 7. Zbiorowa mogiła żołnierzy polskich, poległych w 1939r., obok niej pojedynczy grób z krzyżem drewnianym. Na płycie pionowej tekst: CZĘŚĆ ŻOŁNIERZOM POLEGŁYM/W OBRONIE OJCZYZNY/W 1939r.//
2. Gmina ZAKRZEW	7. Cmentarz dawny <input checked="" type="checkbox"/> tak Cmentarz nowy (po 1945r.) <input type="checkbox"/> -	14. Istniejąca dokumentacja cmentarza i miejsce jej przechowywania. WKZ Radom: karty ewidencyjne nagrobków Plan aktualny -	
3. Adres cmentarza Zakrzew	8. Data założenia I poł. XIX w.		
4. Poprzednie nazwy miejscowości Zakrzów	9. Przynależność wyznaniowa: obecna - rzym.-kat. dawna - rzym.-kat.	Plan dawny -	
5. Wzrost czynny ew. podstawa zamknięcia	10. Powierzchnia w ha: ogólna - <input type="text" value="1,5"/> wolna - <input type="text" value="0,30"/>	Inne materiały archiwalne Archiwum parafii: 1. Kronika Kościoła od 1886r. 2. Akta zgonów/m.in. najstarsze Raporty Urodzeń, Ślubów i Zejść Parafii Zakrzów od 1857r/	
11. Położenie cmentarza Z lewej strony drogi do Gulina, odchodzącej od drogi Radom-Przytyk. Teren płaski. Cmentarz okalają pola uprawne.		16. Bibliografia ks. Jan Wiśniewski, Dekanat Radomski, Radom 1911, s. 413.	
12. Uwagi Ter. Org. Adm. Państwowej -		17. Uwagi użytkownika -	

C ¹⁰ Elementy cmentarza		Czy istnieją	I L O S C				
			Do XVIII w.	1 poł. XIX w.	2 poł. XIX w.	1 poł. XX w. (do 1945r)	2 poł. XX w.
Mur ogrodzeniowy		tak	-	-	-	1	1
Brama l-yl		tak	-	-	-	-	2
Kościół		nie	-	-	-	-	-
Kaplica l-el		nie	-	-	-	-	-
Nagrobki:	wolnostojące	tak	-	1	8	15	ok.500
	przyścienne	nie	-	-	-	-	-
	płyty	tak	-	-	5	2	1
Mogiły		tak	-	-	-	ok.80	ok.600
Inne elementy		studnia	-	-	-	-	1

19. Ktore obiekty wpisane są do rejestru zabytków

-

20. STARODRZEW	Ilość	Ø pnia w cm	Stan zdrowotny
lipa	1	85-100cm	dobry
kasztanowiec	1	70cm	dobry
jesion	-	-	
tuja [żywołnik]	-	-	

21. Czy na terenie cmentarza znajdują się zarejestrowane pomniki przyrody ew. aleje

-

23. Charakter rozplanowania cmentarza geometryczny

24. Czytelność układu cmentarza:

- całości czytelny

- kwater czytelny

- nagrobków i mogił czytelny

25. Ogólny stan zachowania cmentarza /nagrobków i drzewostan
Zaniedbany, zielen wymaga uporządkowania, najstarsze nagrobki noszą ślady świadomej dewastacji, charakteryzują się dużym procentem zniszczenia, wiele mogił zdeptanych bądź bez krzyży i tabliczek.

26. Istniejące zagrożenia

-

27. Wnioski w zakresie prac:

- porządkowych uprzątnąć śmieci, wyciąć krzewy - samosiewy

- remontowych -

- konserwatorskich konserwacja najstarszych i najcenniejszych nagrobków

28. Wnioski w zakresie niezbędnej dokumentacji:

- poszczególnych nagrobków uzupełnić karty ewidencyjne nagrobków

- ewidencji całości cmentarza -

- studium historycznego -

- ewentualnie dokum. projektowej -

22. Ogólny stan zachowania zieleni na cmentarzu Drzewostan młody: kasztanowce, dęby, lipy, robinia biała, brzoza, jastrząb pospolity. Dużo krzewów - samosiewów, zwłaszcza w najstarszej, północnej części cmentarza.

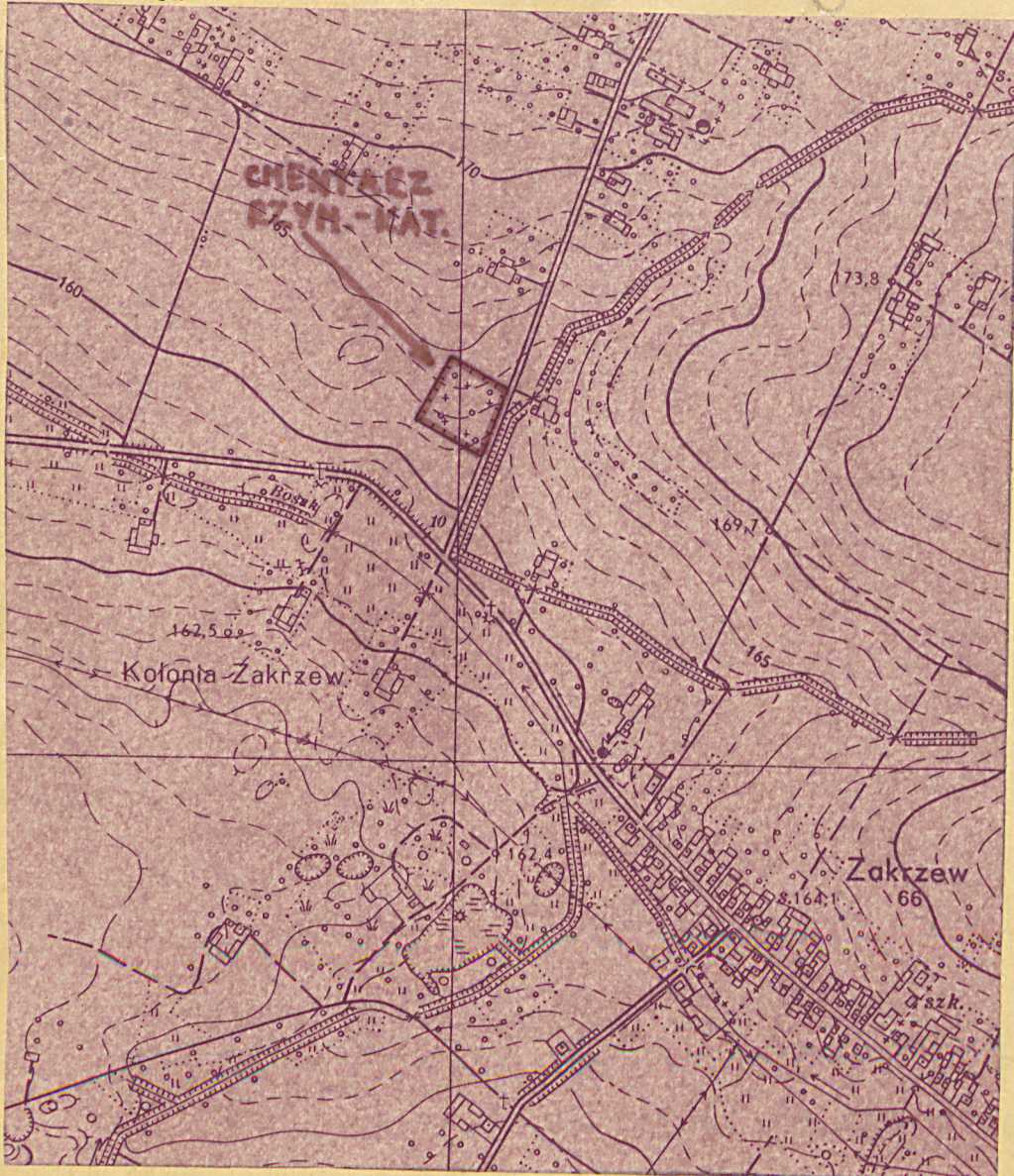
29. Inne uwagi służb konserwatorskich

-

30. Wypełnił:

G. Kuncewicz

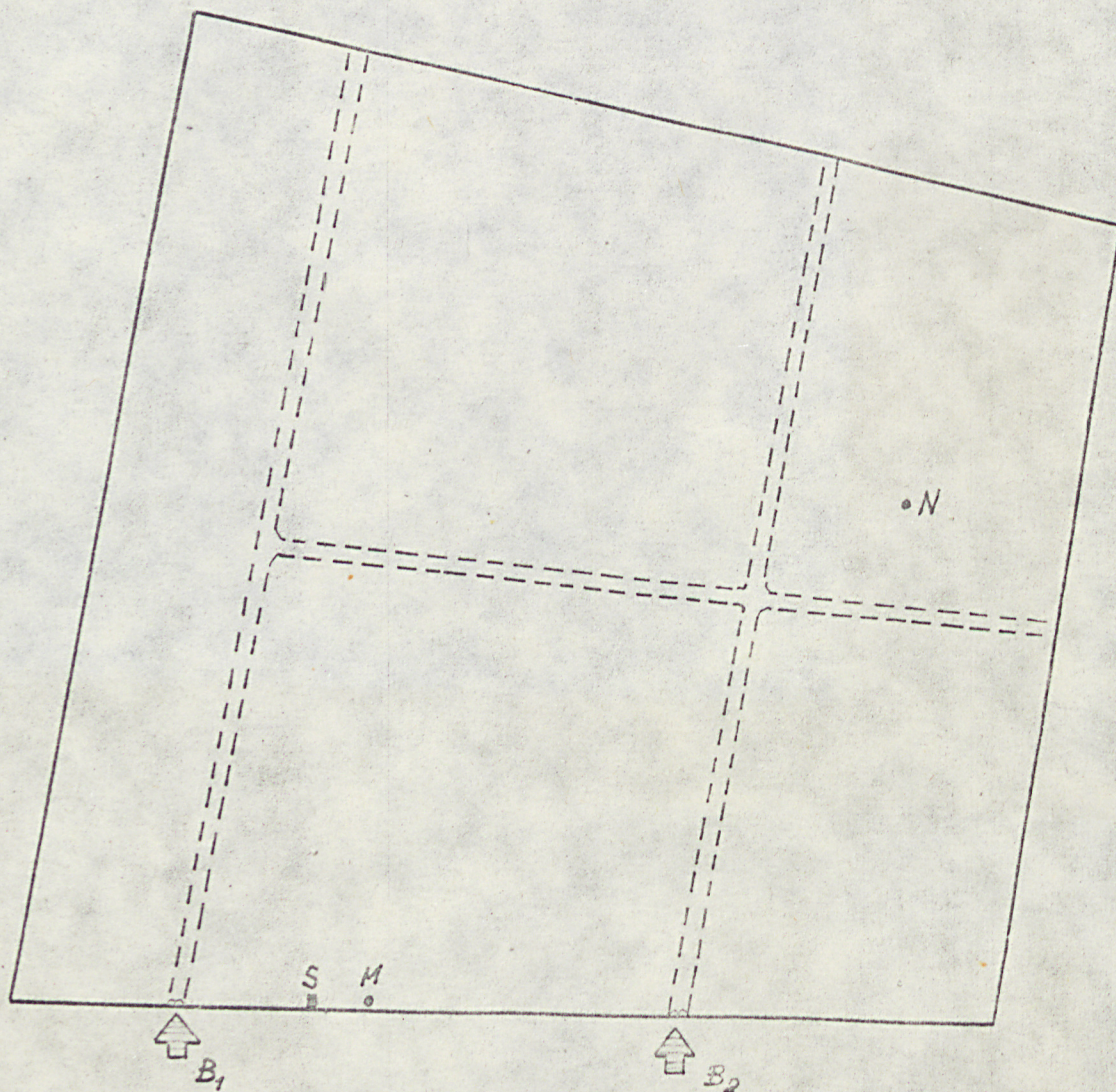
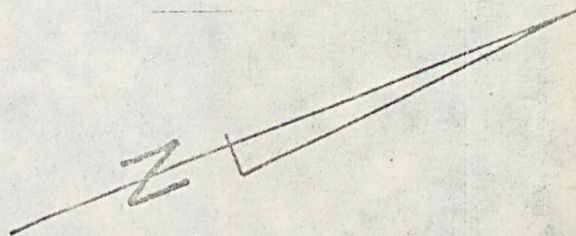
Data: 1986.05.08



ZAKRZEW

SZKIC CMENTARZA RZYM.-KAT.

Skala 1:1000



ZAKRZÓW ← DROGA → GULIN

N Najstarszy nagrobek, 1848r

S studnia

M Mogiła zbiorowa żołnierzy WP, poległych w 1939r.

B₁, B₂ Bramy

=== Zarys olejek



FOT.1 BRAMA PROWADZĄCA NA NOWĄ
CZĘŚĆ CMENTARZA



FOT.2 WIDOK OGÓLNY NA CMENTARZ



FOT.3 WIDOK OGÓLNY Z DROGI DO GULINA
OD STRONY POŁUDNIOWEJ



FOT.4 WIDOK NA ALEJĘ OD FORTKI [2]



FOT.5 ALEJA BIEGNĄCA OD BRAMY
W NOWEJ CZĘŚCI CMENTARZA



FOT.6 ALEJA BOCZNA W NOWEJ CZĘŚCI
CMENTARZA, WIDOK OD STRONY
POŁUDNIOWEJ.



FOT. 4 NAGROBEK MARIAN-
NY Z WOLICKICH MACH-
NICKIEJ, ZM. 1880 R.



FOT. 8 NAGROBEK ALEK-
SANDRA JABŁOŃSKIEGO,
ZM. 1862 R.



FOT. 9 NAGROBEK JOANNY
Z GÓRSKICH RATAJSKIEJ,
ZM. 1848 R.



FOT. 10 NAGROBEK FELICJI
Z KAZAŃSKICH KUCZYŃ-
SKIEJ, ZM. 1892 R.



FOT. 11 NAGROBEK MAŁ-
ŻONKÓW SZCZEPANI-
KÓW, I POŁ. XX W.



FOT. 12 NAGROBEK ZYGHUN-
TA GULIŃSKIEGO, ZM. 1959 R.



FOT. 13 WIDOK NA NOWĄ CZĘŚĆ CMENTARZA, OD STRONY POŁUDNIOWO-WSCHODNIEJ



FOT. 14 WIDOK NA NOWĄ CZĘŚĆ CMENTARZA, PO PRAWEJ STRONIE OD BRAMY WEJŚCIOWEJ



FOT. 15 GRÓB KS. JÓZEFA KACZMARZYKA, PROBOSZCZA ZAKRZEWA, ZM. 1971 R.



FOT. 16 STARA CZĘŚĆ CMENTARZA. WIDOK NA PRAWO OD BRAMY WEJŚCIOWEJ



FOT. 17 NAGROBEK KS. FRANCISZKA
SŁAPCZYŃSKIEGO, ZM. 1870 R.
ORAZ KS. KAN. ANTONIEGO BATKOW-
SKIEGO, ZM. 1897 R.



FOT. 18 NAGROBEK STANISŁAWA GU-
LIŃSKIEGO, ZM. 1920 R.



FOT. 19 PŁYTA ROZALII TURSKI, ZM.
1908 R.