

KARTA CMENTARZA

NR

10804

Z

A 1. Miejscowość ŁAGÓW		6. Nazwa cmentarza [ew. nazwa dawna] Cmentarz grzebalny parafii rzymsko-katolickiej w Łagowie		B 13. Najstarszy istniejący nagrobek [data] Płyta: Cecylia z Wrzosek Oborska, zm. 1897 r.		15. Groby o znaczeniu historycznym lub osób szczególnie zasłużonych 1. Grób lotnika polskiego z okre- su II wojny światowej: Tade- usz Sędzieliński, kpt. pilot WP, poległ na polu chwały 7.09.1939 r. 2. Grób wsp.: Józef Pawlak "Brzo- za", oficer WP, ppłk. AK, b. ko- mandant obwodu AK Kozienice, zm. 1974 r. 3. Nagrobek wsp.: ks. Ludwik Sta- niśław Kosyrzyk, kapłan diec. katowickiej, red. "Głosu Misji Wewnętrznej", zm. 1942 r. 4. Płyta: ks. Józef Puchalski, ka- pelan więzień śledczych w Warszawie, zm. 1899 r. 5. Płyta: Zygmunt Franciszek Les- kiewicz, dyrektor Osad Rolnych zm. 1904 r. 6. Grób rodziny Odrowąż-Pieniąż- ków, właścicieli dóbr ziem- skich Łagów
2. Gmina PRZYŁĘK		7. Cmentarz dawny <input checked="" type="checkbox"/> tak Cmentarz nowy (po 1945 r.) <input type="checkbox"/> -		14. Istniejąca dokumentacja cmentarza i miejsce jej przechowywania. -		
3. Adres cmentarza 26-705 Wólka Łagowska		8. Data założenia II poł. XIX w.		Plan aktualny -		
4. Poprzednie nazwy miejscowości Łagów		9. Przynależność wyznaniowa: obecna - rzym.-kat. dawna - rzym.-kat		Plan dawny -		
5. Inter czynny ew. podstawa zamknięcia		10. Powierzchnia w ha: ogólna - <input type="text" value="1,44"/> ha wolna - <input type="text" value="0,4"/> ha		Inne materiały archiwalne -		
11. Położenie cmentarza Przy drodze Łagów-Polesie (w kierunku trasy T-12), z pra- wej strony. Cmentarz graniczy, od strony zachodniej z sa- dem, od północy - z polami uprawnymi, od wschodu - z dro- gą.				16. Bibliografia -		
12. Uwagi Ter. Org. Adm. Państwowej -				17. Uwagi użytkownika -		

C ¹⁰ Elementy cmentarza		Czy istnieją	I L O Ś C				
			Do XVIII w.	1 poł. XIX w.	2 poł. XIX w.	1 poł. XX w. (do 1945r)	2 poł. XX w.
Mur ogrodzeniowy		tak	—	—	—	—	1
Brama l-yl		tak	—	—	—	—	1
Kościół		nie	—	—	—	—	—
Kaplica l-el		nie	—	—	—	—	—
Nagrobki:	wolnostojące	tak	—	—	1	20	ok.500
	przyścienne	nie	—	—	—	—	—
	płyty	tak	—	—	2	5	17
Mogily		tak	—	—	—	ok. 100	ok.600
Inne elementy		studnia	—	—	—	—	1

19. Które obiekty wpisane są do rejestru zabytków

20. STARODRZEW	Ilość	Ø pnia w cm	Stan zdrowotny
lipa	2	68-70cm	dobry
kasztanowiec	1	70cm	dobry
jesion	-	-	
tuja [żywołnik]	2	11cm	dobry

21. Czy na terenie cmentarza znajdują się zarejestrowane pomniki przyrody ew. aleje

22. Ogólny stan zachowania zieleni na cmentarzu Drzewostan młody, przetrze-
biony: tuje, lipy, brzozy, akacje, klony, dęby. Duże skupiska zarośli,
jeżyn, krzewów, zwłaszcza w południowej części cmentarza.

23. Charakter rozplanowania cmentarza geometryczny

24. Czytelność układu cmentarza:

- całości czytelny
- kwater czytelny
- nagrobków i mogił czytelny

25. Ogólny stan zachowania cmentarza /nagrobków i drzewostan
Cmentarz zaniedbany, najstarsze nagrobki ze śladami
dużych zniszczeń. Drzewostan wymaga prac pielęgnacy-
cyjnych. Wiele mogił bez krzyży i tabliczek.

26. Istniejące zagrożenia

27. Wnioski w zakresie prac:

- porządkowych usunąć śmieci, zbędną roślinność, wy-
ciąć krzewy-samosiewy
- remontowych -
- konserwatorskich konserwacja nagrobka i płyt XIX w.

28. Wnioski w zakresie niezbędnej dokumentacji:

- poszczególnych nagrobków karty ewidencyjne najstar-
szych nagrobków
- ewidencji całości cmentarza -
- studium historycznego -
- ewentualnie dokum. projektowej -

29. Inne uwagi służb konserwatorskich

30. Wypełnit.

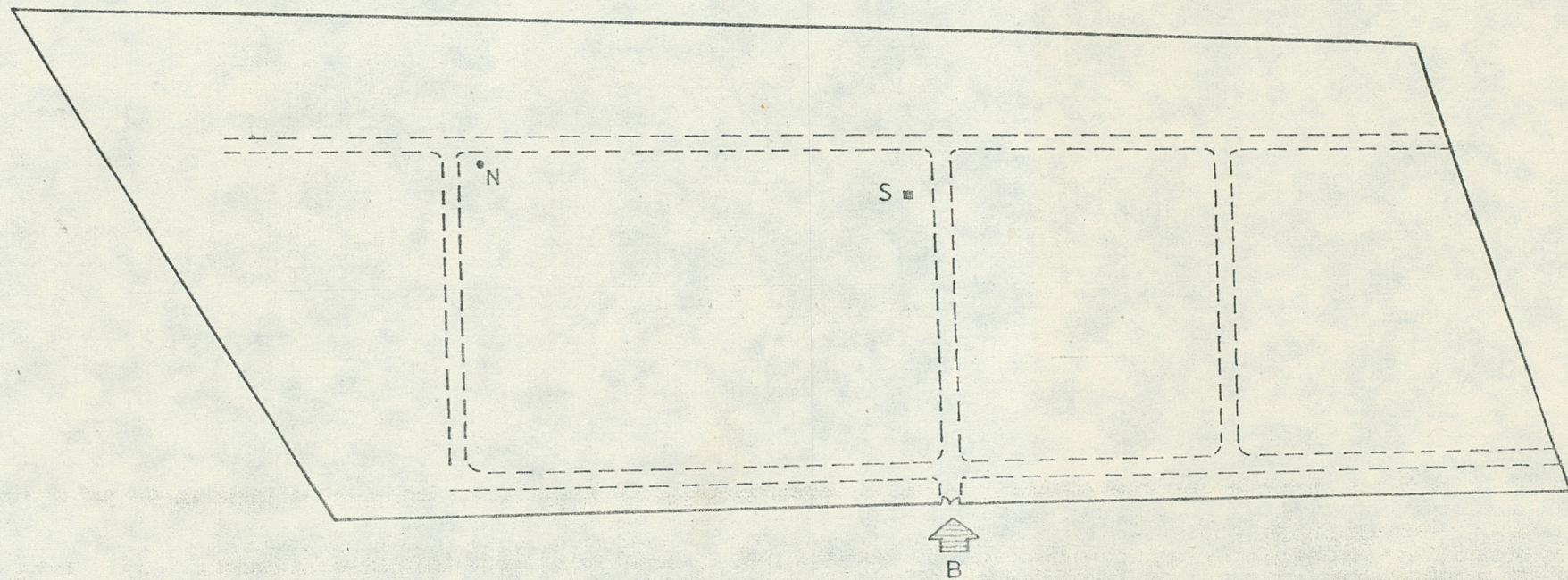

G. Kuniewicz
Data: 1986.06.28



ŁAGÓW

SZKIC CMENTARZA RZYM.-KAT.

Skala 1:1000



WÓLKA ŁAGOWSKA

← DROGA

→ POLESIE

S - STUDNIA

B - BRAMA

N - NAJSTARSZY NAGROBEK, 1897 R.

---- - ZARYS ALEJEK



FOT. 1 WIDOK OGÓLNY NA CMENTARZ,
Z DROGI, OD STRONY PÓŁNOCNEJ



FOT. 2 BRAMA WEJŚCIOWA



FOT. 3 ALEJKA BOCZNA, Z LEWEJ
STRONY OD BRAMY WEJŚCIOWEJ



FOT. 4 ALEJKA BOCZNA, Z PRAWEJ
STRONY OD BRAMY WEJŚCIOWEJ



FOT. 5 ALEJA BOCZNA (OD WSCHÓD-
ZACHÓD), RÓWNOLEGŁA DO ALEJI
GŁÓWNEJ



FOT. 6 ALEJA BOCZNA W TYLNEJ CZĘ-
ŚCI CMENTARZA (OD PÓŁN. - PÓŁD.)



FOT. 4 POŁUDNIOWA CZĘŚĆ CMENTARZA.
W CENTRUM STUDNIA



FOT. 8 GRÓB RODZINY ODROWĄŻ PIENIAŻ-
KÓW



FOT. 9 GRÓB JÓZEFA PAWLAKA, B. KOMEN-
DANTA OBYWODU AK KOZIENICE, ZM. 1974 R.




FOT. 10 ZACHODNIA CZĘŚĆ CMENTARZA
ALEJA BOCZNA, WIDOK OD STRONY PÓŁ-
NOCNEJ



FOT. 11 POŁUDNIOWO-ZACHODNIA CZĘŚĆ
CMENTARZA



FOT. 12 PŁYTA KS. JÓZEFA PUCHALSKIEGO,
II PÓŁ. XIX W.



FOT. 13 NN. NAGROBEK, II
POŁ. XIX W.



FOT. 14 PŁYTA ZYGMUNTA
FRANCISZKA LESKIEWICZA,
OBORSKIEJ, ZM. 1894 R.
ZM. 1904 R.



FOT. 15 PŁYTA CECYLII
FRANCISZKA LESKIEWICZA,
OBORSKIEJ, ZM. 1894 R.
ZM. 1904 R.



FOT. 16 MOGIŁA REMUSIA
KULIŃSKIEGO, I POŁ. XX W.



FOT. 17 NAGROBEK ANTO-
NIEGO POSTKA, ZM. 1898 R.



FOT. 18 NAGROBEK MARIAN-
NY WĄS, ZM. 1934 R.



FOT. 19 NAGROBEK AG-
NIESZKI KUSTRY, ZM. 1935 R.



FOT. 20 NAGROBEK KS.
LUDWIK KOSYRCZYKA,
ZM. 1942 R.