

KARTA CMENTARZA

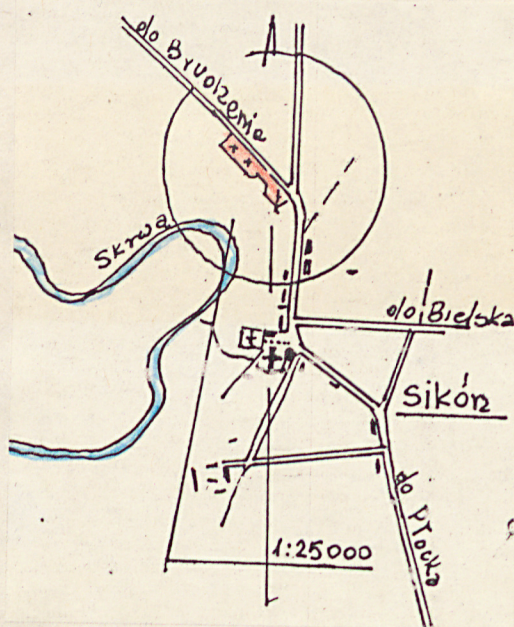
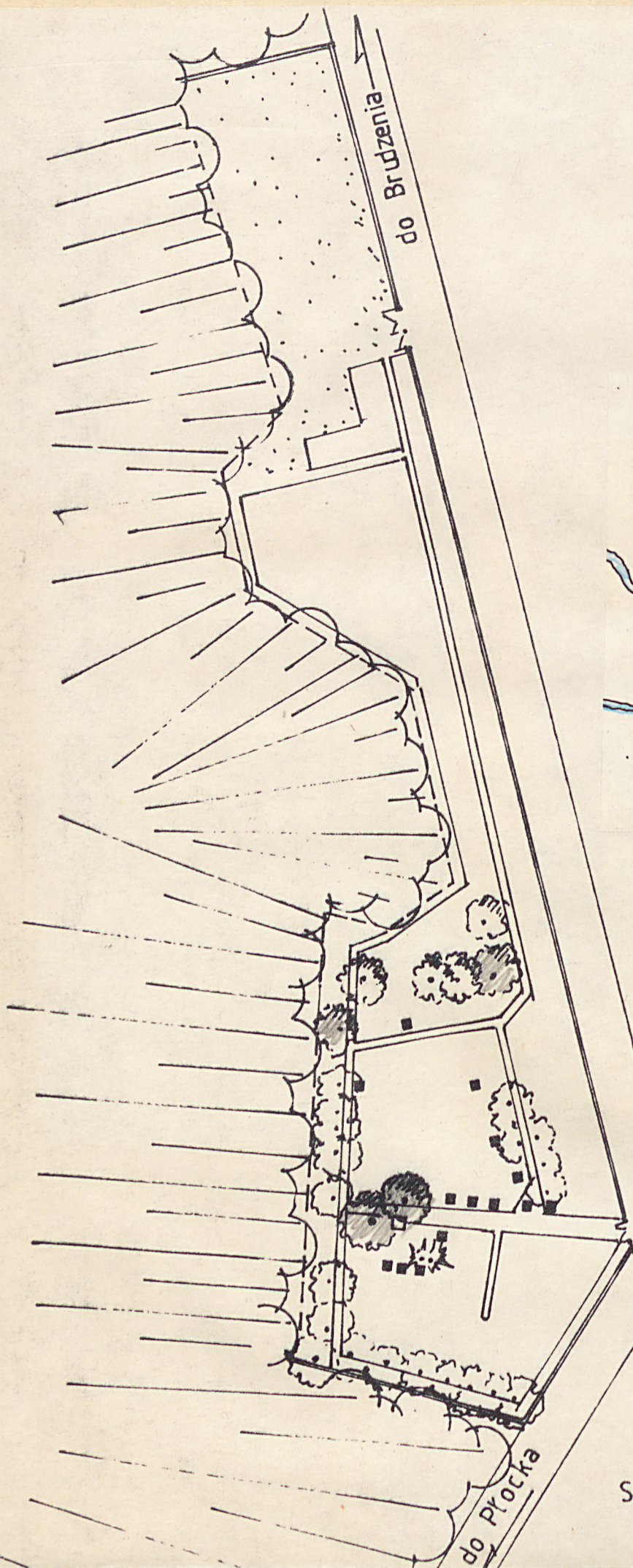
NR





10027

N

A 1. Miejscowość SIKÓRZ	6. Nazwa cmentarza (ew. nazwa dawna) Cmentarz parafii rzymsko- katolickiej św. Barbary w Sikórze.	B 13. Najstarszy istniejący nagrobek (data) W. Kalkstein 1872 M. Gradowska 1884	15. Groby o znaczeniu historycznym lub osób szczególnie zasłużonych - Julian Zawodziński, b. na- uczyciel Gimnazjum płoc- kiego 1806-1892, malarz degerotypista.
2. Gmina BRUDZEN pow. PŁOCKI	7. Cmentarz dawny <input type="checkbox"/> tak Cmentarz nowy (po 1945 r.) <input type="checkbox"/> nie	14. Istniejąca dokumentacja cmentarza i miejsce jej przechowywania Plan aktualny brak Plan dawny brak Inne materiały archiwalne księgi zmarłych 1881-1975 księga parafialna 1945	
3. Adres cmentarza 09-413 SIKÓRZ k/Płocka	8. Data założenia koniec XIX wieku		
4. Poprzednie nazwy miejscowości Syodlec Janusza Góra	9. Przynależność wyznaniowa: obecna - rzymsko-katolicka dawna - - " -		
5. (Nie) czynny ew. podstawa zamknięcia czynny	10. Powierzchnia w ha: ogólna - <input type="text" value="0,9 ha"/> wolna - <input type="text" value="0,3 ha"/>		
11. Położenie cmentarza Cmentarz położony w centrum miejscowości, pomiędzy szosą prowadzącą z Płocka do Brudzenia a stromym brzegiem rzeki Skrwy.		16. Bibliografia - Słownik Geograficzny Królestwa Polskiego tom X str. 608.	
12. Uwagi Ter. Org. Adm. Państwowej brak		17. Uwagi użytkownika brak	

C 18. ELEMENTY CMENTARZA		Czy istnieją	I L O Ś Ć				
			Do XVIII w.	1 poł. XIX w.	2 poł. XIX w.	1 poł. XX w. (do 1945 r.)	2 poł. XX w.
Mur ogrodzeniowy		tak					1
Brama I-yl		tak					2
Kościół		nie					
Kaplica I-el		tak			1		
Nagrobki:	wolnostojące	tak			20	2000	2000
	przyścienne	nie					
	plyty	tak			2	5	-
Mogiły		tak			-	50	40
Inne elementy		nie					
19. Które obiekty wpisane są do rejestru zabytków			brak				
20.	STARODRZEW	Ilość	Ø pnia w cm	Stan zdrowotny			
	lipa	3	50	dobry			
	kasztanowiec	1	70	-"-			
	jesion	-					
	tuja (żywotnik)	-					
	brzoza	1	50	-"-			
21. Czy na terenie cmentarza znajdują się zarejestrowane pomniki przyrody ew. aleje		nie					
22. Ogólny stan zachowania zieleni na cmentarzu		dobry					
23. Charakter rozplanowania cmentarza							Kształt nieregularny, oparty o istniejący brzeg skarpy nadrzecznej. W cz. pld. aleja od bramy do kaplicy i 2 alejki poprzeczne: 1a do 2ej bramy
24. Czytelność układu cmentarza:							- całość dobry - kwater w części pld. najstarszej, częściowo nieczytelny. - nagrobków i mogił dobry
25. Ogólny stan zachowania cmentarza (nagrobków i drzewostanu)							dobry
26. Istniejące zagrożenia							brak
27. Wnioski w zakresie prac:							- porządkowych brak - remontowych brak - konserwatorskich otoczyć opieką konserwatorską stare, zabytkowe nagrobki
28. Wnioski w zakresie niezbędnej dokumentacji:							- poszczególnych nagrobków - ewidencji całości cmentarza należy wykonać ewidencję - studium historycznego - ewentualnie dokum. projektowej
29. Inne uwagi służb konserwatorskich							brak
30. Wypełnił:							Data: 1987 r. Zespół Restauracji ul. Chałubińskiego 2/15



-  pomniki starodrzew
-  składowiska kapliczka
-  skarpa
-  teren wolny

SIKÓRZ

SZKIC SYTUACYJNY CMENTARZA
SKALA 1:1000

